

ZAHLENSPIEGEL

2023.

Zahlen - Daten - Fakten.



Statistische Zahlen und Informationen
über und aus dem Kreis Coesfeld.



dass der Kreis Coesfeld ...

- regelmäßig die niedrigste Arbeitslosenquote in ganz NRW aufweist?
- der Kreis in NRW mit den meisten Wasserschlössern und -burgen ist?
- in 2022 3.936 Elektroautos im Fahrzeugmelderegister führt? Das sind mehr als 1,5 mal so viele wie in 2021 und mehr als viermal so viele wie in 2020.
- mit fast 588 km² über die Hälfte des Kreisgebietes als Landschaftsschutzgebiet ausgewiesen ist?
- ein über 845 km langes touristisches Radverkehrsnetz hat und damit fast genauso so viele touristische Radwegkilometer wie Straßenkilometer aufweist?
- bereits zum sechszehnten Mal in Folge der Kreis mit den NRW-weit meisten abgelegten Sportabzeichen ist?
- 2019 als erster Kreis in NRW von der Deutschen Kulturlandschaftsstiftung Berlin mit dem Preis „Landschaft 2019“ für seine exzellente Entwicklung ausgezeichnet wurde?

INHALTSVERZEICHNIS

Vorwort	3
Geographische Angaben	4
Fläche und Bevölkerung	5
Wirtschaftsdaten	8
Arbeitsmarktdaten	10
Zahlen zur Landwirtschaft	11
Gebäude und Wohnungen	12
Straßen und Verkehr	12
Bildung und Kultur	14
Jugend	15
Soziales	15
Gesundheit	16
Tourismus	16
Natur und Landschaft	16
Klimaschutz	17
Anschriften der Kreisverwaltung	21
Politik	22
Städte und Gemeinden des Kreises	23
Impressum	24

VORWORT

Liebe Bürgerinnen und Bürger,

der Kreis Coesfeld liegt im Regierungsbezirk Münster in Nordrhein-Westfalen und umfasst eine 1.112 km² große Fläche. Insgesamt leben im Kreisgebiet 224.692 Einwohner in den elf Städten und Gemeinden

Ascheberg, Billerbeck, Coesfeld, Dülmen, Havixbeck, Lüdinghausen, Nordkirchen, Nottuln, Olfen, Rosendahl und Senden. Entstanden ist der Kreis Coesfeld im Jahre 1816, nachdem die preußische Regierung in den neu- und zurückgewonnenen Westgebieten die Provinz Westfalen gebildet hatte. In seiner heutigen Konstellation besteht der Kreis seit der kommunalen Neugliederung im Jahr 1975, als die Altkreise Coesfeld und Lüdinghausen mit Teilen des Altkreises Münster zusammengelegt wurden.

Eingebettet in die typische Münsterländer Parklandschaft und mit sehr guter Anbindung an das Oberzentrum Münster sowie das nördliche Ruhrgebiet erfreut sich der Kreis Coesfeld einer gesunden Wirtschafts- und Arbeitsmarktsituation. Dies und die gewachsene regionale Identität machen den Kreis Coesfeld zu einer lebens- und liebenswerten Region mit einer hohen Lebensqualität.

Ich freue mich über Ihr Interesse am Kreis Coesfeld und wünsche bei der fünften Auflage unseres Zahlenspiegels eine informative Lektüre!

Ihr

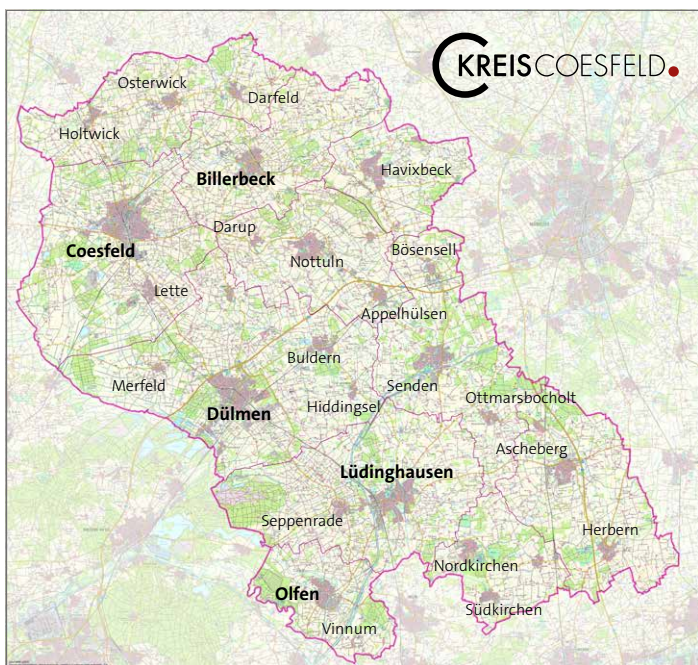


Dr. Christian Schulze Pellengahr

Landrat



GEOGRAPHISCHE ANGABEN



Größen- und Höhenangaben

Fläche

1.112,04 km²

Ausdehnung

N-S 44,1 km

W-O 48,1 km

höchste Erhebung

187 m ü. NN (Nottuln, Westerberg)

niedrigste Stelle

42 m ü. NN

(Olfen-Vinum, im Bereich der Lippe)

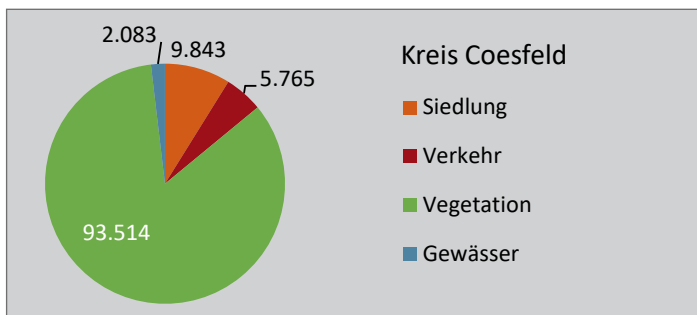
FLÄCHE UND BEVÖLKERUNG

Katasterfläche, Bevölkerung und Bevölkerungsdichte zum 31.12.2022

	km ²	Einwohner	Einwohner/km ²
Ascheberg	106,32	15.822	148,8
Billerbeck	91,37	11.681	127,8
Coesfeld	141,36	37.030	262,0
Dülmen	184,83	47.468	256,8
Havixbeck	53,17	12.141	228,3
Lüdinghausen	140,54	25.259	179,7
Nordkirchen	52,41	10.402	198,5
Nottuln	85,67	19.901	232,3
Olfen	52,43	13.253	252,8
Rosendahl	94,49	10.840	114,7
Senden	109,45	20.895	190,9
Kreis Coesfeld	1.112,04	224.692	202,1

Katasterfläche nach der tatsächlichen Art der Nutzung zum 31.12.2021

	Kreis Coesfeld		Reg.-Bez.	NRW
	ha	%	%	%
Siedlung	9.843	8,9	14,2	16,8
Verkehr	5.765	5,2	6,1	7,0
Vegetation	93.514	84,1	78,0	74,4
Gewässer	2.083	1,9	1,8	1,8



FLÄCHE UND BEVÖLKERUNG

Bevölkerungszahlen auf Gemeindeebene seit 1975

(ab 1987 auf Basis Zensus 1987, ab 2010 auf Basis Zensus 2011)

	1975	1985	1995	2005	2015	2022
Ascheberg	11.195	12.310	13.965	15.100	15.253	15.822
Billerbeck	9.321	9.565	10.719	11.560	11.593	11.681
Coesfeld	30.614	31.511	34.747	36.691	36.116	37.030
Dülmen	37.017	39.790	44.277	47.391	46.613	47.468
Havixbeck	8.725	9.837	10.711	11.919	11.689	12.141
Lüdinghausen	17.346	18.374	21.569	24.097	24.263	25.259
Nordkirchen	7.975	8.586	9.283	10.201	9.781	10.402
Nottuln	11.304	14.516	17.823	20.270	19.436	19.901
Olfen	7.643	8.649	9.936	12.252	12.490	13.253
Rosendahl	8.859	9.021	10.392	10.991	10.712	10.840
Senden	12.981	15.405	18.796	20.529	20.455	20.895
Kreis Coesfeld	162.980	177.564	202.218	221.001	218.401	224.692

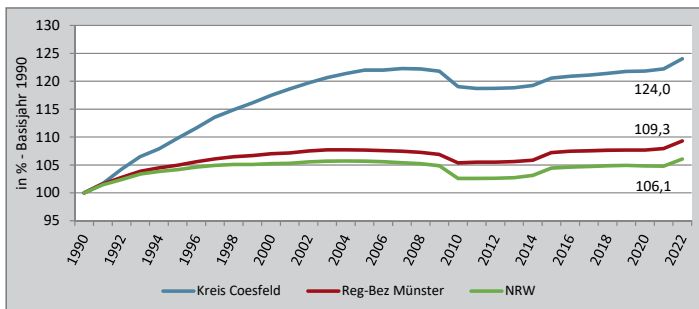
Ausländische Bevölkerung zum 31.12.2022

	Kreis Coesfeld		NRW	
	absolut	in % d. Bev.	absolut	in % d. Bev.
Gesamtbevölkerung	224.692	100,0	18.139.116	100,0
absolut	21.865	9,7	3.112.380	17,2
männlich	12.095	5,4	1.614.575	8,9
weiblich	9.770	4,3	1.497.810	8,3
darunter Staatsangehörigkeiten				
Ukraine	2.815	1,3	240.040	1,3
Syrien	2.600	1,2	271.300	1,5
Polen	2.005	0,9	221.880	1,2
Rumänien	1.585	0,7	164.220	0,9
Türkei	1.340	0,6	485.535	2,7
Afghanistan	1.055	0,5	62.725	0,3

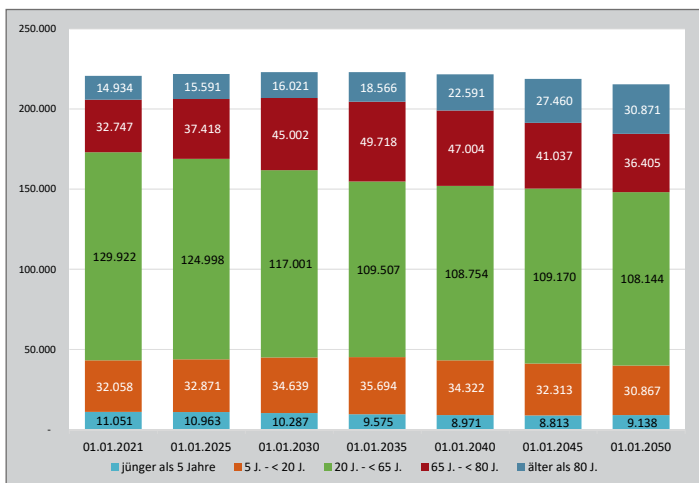
FLÄCHE UND BEVÖLKERUNG

Bevölkerungsentwicklung seit 1990

(ab 2010 auf Basis Zensus 2011)



Bevölkerungsvorausberechnung 2021 - 2050

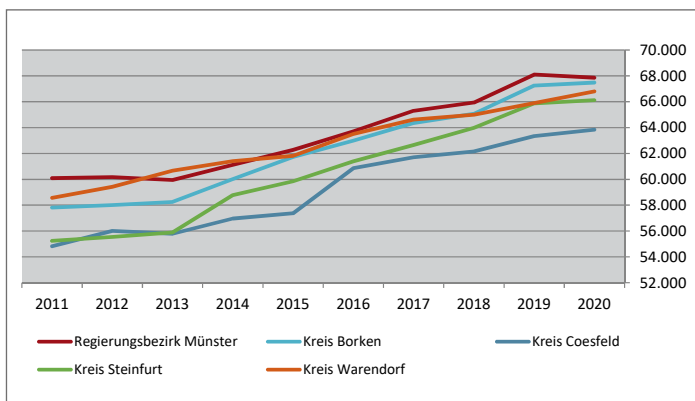


Zahlen und Fakten zur Wirtschaft

	Stand	Wert (absolut)	Veränderung ggü. Vorjahr in %
Unternehmen (IHK)	31.12.2022	14.276	1,44
Handelsregister		4.354	2,35
Kleingewerbe		9.922	1,05
Neugründungen	31.12.2022	526	19,27
Neue Ausbildungs- verhältnisse	30.09.2022	560	-10,83
Industrie: Umsatz	31.12.2022	3,97 Mrd.	-7,46
Auslandsumsatz		1,6 Mrd.	23,08
Verfügbares Eink./Einw.	2020	24.768 Euro	-1,35

Quelle: IHK Nord Westfalen: Wirtschafts atlas, IT.NRW

Bruttoinlandsprodukt je Erwerbstätigen in Euro



Bruttowertschöpfung und Bruttoinlandsprodukt 2020

	Kreis Coesfeld in Mio Euro	Regierungsbezirk Münster in Mio Euro	NRW in Mio Euro
Land- und Forstwirtschaft, Fischerei, Fischzucht (I. Sek)	194	1.056	3.605
Produzierendes Gewerbe (ohne Baugewerbe)	1.240	18.436	136.480
Verarbeitendes Gewerbe	1.088	14.711	110.019
Baugewerbe	420	5.629	31.580
Handel, Verkehr und Lagerei, Gastgewerbe, Information und Kommunikation	1.099	14.902	137.583
Finanz- und Versicherungsdienstleister, Grundstücks- und Wohnungswesen	1.546	19.882	166.407
Öffentliche und sonstige DL, Erziehung und Gesundheit	1.455	21.824	154.008
Bruttowertschöpfung insg.	7.042	96.440	739.682
Bruttoinlandsprodukt	6.574	90.228	695.148



Entwicklung der Arbeitslosenquote im Kreis Coesfeld

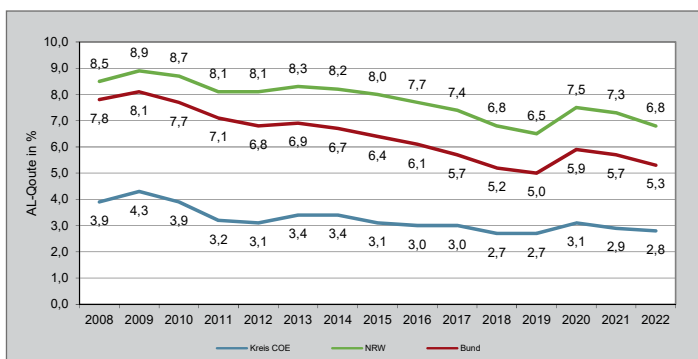
Bezug: alle zivilen Erwerbspersonen

	2023 %	2022 %	2021 %	2020 %	2019 %	2018 %
Januar	3,3	2,7	3,2	2,7	2,7	3,0
Februar	3,4	2,7	3,2	2,8	2,8	3,0
März	3,4	2,6	3,1	2,7	2,7	2,8
April	3,4	2,6	3,0	3,2	2,7	2,7
Mai	3,4	2,5	2,9	3,2	2,7	2,6
Juni	3,4	2,6	2,9	3,3	2,7	2,7
Juli	3,5	3,0	2,9	3,4	2,9	2,8
August	3,6	3,0	3,0	3,5	3,0	2,9
September		3,0	2,7	3,3	2,7	2,7
Oktober		2,9	2,6	3,1	2,6	2,6
November		3,0	2,6	3,0	2,5	2,6
Dezember		3,1	2,6	3,0	2,6	2,6

Quelle: Bundesagentur für Arbeit

Arbeitslosenquoten im Vergleich - Jahresdurchschnittsangaben

Bezug: alle zivilen Erwerbspersonen



Quelle: Bundesagentur für Arbeit, eigene Darstellung

ZAHLEN ZUR LANDWIRTSCHAFT

Land- und forstwirtschaftliche Betriebe

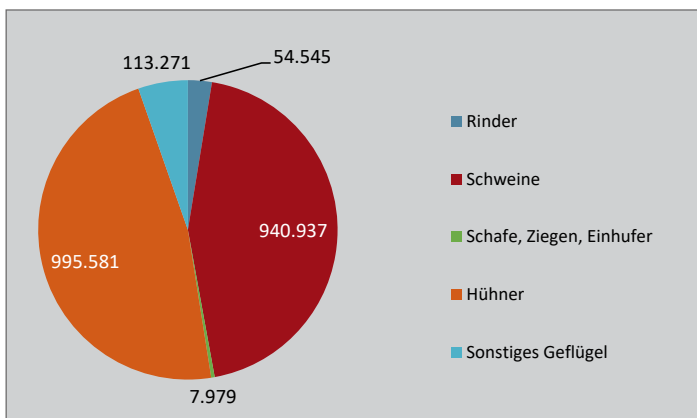
(auf Basis der letzten durchgeführten Agrarstrukturerhebung 2020)

	Kreis Coesfeld	Reg-Bez. MS	NRW
Anzahl Betriebe	1.788	10.352	33.611
landwirtschaftl. genutzte Fläche in ha	70.725	389.813	1.473.157

Anzahl der Tiere in landwirtschaftlichen Betrieben

(auf Basis der letzten durchgeführten Agrarstrukturerhebung 2020)

		Veränderung ggü. 2016 in %
Rinder	54.545	-6,51
Schweine	940.937	-4,01
Schafe, Ziegen, Einhufer	7.979	+13,48
Hühner	995.581	-5,06
Sonstiges Geflügel	113.271	-25,56



Quelle: Landwirtschaftskammer NRW

GEBÄUDE UND WOHNUNGEN

Gebäude- und Wohnungsbestand zum 31.12.2021

	Kreis Coesfeld	Reg-Bez. MS	NRW
Gebäude im Wohnbau	61.097	624.155	3.934.504
davon mit 1 Whg.	70 %	65 %	62 %
davon mit 2 Whg.	20 %	18 %	17 %
davon mit 3 und mehr Whg.	9 %	17 %	21 %
Wohnungen im Wohnbau	97.288	1.253.352	8.852.685
Wohnfläche im Wohnbau (m ²)	10.623.649	119.345.382	804.224.424
durchschn. Wohnungsgröße (m ²)	109,2	95,2	90,8

STRASSEN UND VERKEHR

Straßen und Wege in der Verantwortung des Kreises

	2018	2019	2020	2021	2022
km zu verwaltende Kreisstraßen	416	414	414	414	414
km zu verwaltende Radwege	176	175	177	179	186

KFZ-Bestand in den Städten und Gemeinden

	2018	2019	2020	2021	2022
Ascheberg	14.301	15.245	15.736	14.901	15.010
Billerbeck	11.296	11.726	12.090	11.593	11.641
Coesfeld	31.935	33.320	34.477	32.279	34.452
Dülmen	40.307	42.121	43.727	40.950	41.752
Havixbeck	10.314	10.880	11.157	10.572	10.635
Lüdinghausen	21.905	22.983	23.777	22.389	22.528
Nordkirchen	10.096	10.692	11.091	10.548	10.627
Nottuln	18.268	19.175	19.826	18.797	19.051
Olfen	12.414	13.148	13.561	12.810	12.937
Rosendahl	11.335	11.801	12.315	11.719	11.875
Senden	18.320	19.210	19.838	18.837	19.096
Kreis Coesfeld	200.491	210.301	217.595	205.395	207.604

Stand: 31.12. d. Jahres

STRASSEN UND VERKEHR

KFZ-Bestand nach Fahrzeugart

	2018	2019	2020	2021	2022
Anhänger	24.806	26.332	27.100	26.567	27.195
Omnibusse	296	322	294	287	287
Sonderfahrzeuge	889	1.909	1.981	1.979	2.129
Lkw	8.287	9.134	9.697	9.416	9.857
Pkw	141.215	147.864	150.267	142.229	142.777
Kräder	14.131	13.288	13.695	13.147	13.320
Sattelanhänger	1.207	1.305	1.371	1.337	1.394
Wohnwagen	1.402	1.554	1.685	1.681	1.746
Zugmaschinen	8.258	8.593	8.906	8.747	8.877
Oldtimer	1.669	1.879	2.116	3.108	2.470

Stand: 31.12. d. Jahres

Elektrofahrzeuge* im Kreis Coesfeld

* Zugelassene reine E-Pkw (ohne Plug-In-PKW oder sonstige Hybride, die auch ein sog. E-Kennzeichen führen)

	2017	2018	2019	2020	2021	2022
Kreis Coesfeld	115	245	424	894	2.108	3.936

Stand: 31.12. d. Jahres

Straßen des überörtlichen Verkehrs nach Ortslage und Baulast 2022

Bundesautobahnen	40,5 km
Bundesstraßen	138,1 km
Landesstraßen	264,5 km
Kreisstraßen	414,3 km
Straßen des überörtlichen Verkehrs insgesamt	857,4 km
Touristisches Radverkehrsnetz	845,0 km
Radwege an Kreisstraßen	186,0 km

Schulen im Kreis Coesfeld 2022/2023

Schulen	Anzahl	Schüler/innen
Allgemeinbildende Schulen	68	24.933
Grundschule	36	8.887
Hauptschule	3	897
Realschule	5	2.534
Gymnasium	10	6.069
Gesamtschule	4	3.624
Sekundarschule	4	2.014
Gemeinschaftsschule	1	44
Förderschule	5	864
Berufskollegs	4	5.505
Berufsschule		2.857
Berufsfachschule		1.165
Berufliches Gymnasium		591
Fachoberschule		155
Fachschule		737

Weitere Bildungseinrichtungen

Biologisches Zentrum Kreis Coesfeld	Lüdinghausen
Naturschutzzentrum Kreis Coesfeld	Nottuln
Kolping-Bildungsstätte Coesfeld	Coesfeld
Medienzentrum des Kreises Coesfeld	Dülmen
zdi-Netzwerk Kreis Coesfeld	Coesfeld
FernUniversität in Hagen	Regionalzentrum Coesfeld
Hochschule für Finanzen NRW	Nordkirchen
Regionales Bildungsnetzwerk Kreis Coesfeld	Coesfeld
Volkshochschulen	Lüdinghausen, Coesfeld, Dülmen
Familienbildungsstätten	Lüdinghausen, Coesfeld, Dülmen
Gesellschaft für Berufsförderung und Ausbildung	Lüdinghausen
Kreishandwerkerschaft	Coesfeld
Handwerks-Bildungsstätte der Kreishandwerkerschaft	Lüdinghausen, Coesfeld, Dülmen
Kompetenzzentrum Coesfeld - Institut für Geschäftsprozessmanagement	Coesfeld

Kulturelle Einrichtungen des Kreises Coesfeld

Kulturzentren des Kreises Coesfeld	
Burg Vischering	Lüdinghausen
Kolvenburg	Billerbeck

JUGEND

Einrichtungen der Kinder- und Jugendhilfe nach Einrichtungsgruppen

	Träger	Einrich- tungen	Perso- nal/ tätige Pers.	Kinder
Jugendämter im Kreis	3	-	-	-
Ehe-, Lebens- und Sozialberatungsstellen	2	4	-	-
Erziehungs-, Jugend- und Familienberatungsstellen	3	5	-	-
Einrichtungen der offenen Kinder- und Jugendarbeit	9	23	30	-
Tageseinrichtungen für Kinder		153	2.643	9.882
Kinder in Kindestagespflege			117	439

Stand: 07/2023

SOZIALES

Soziale Einrichtungen in freier Trägerschaft

	Einrich- tungen	Plätze
Einrichtungen für Menschen mit Behinderung		
Frühförderdienste	4	-
Werkstätten	7	-
Einrichtungen für Menschen mit Behinderung	13	1.147
Alten- und Pflegeeinrichtungen		
Altenpflegeheime	32	2.515
Anbieterverantwortete Pflegewohn- gemeinschaften	11	86
Solitäre Kurzzeitpflegeeinrichtungen (nur für diesen Zweck)	1	12
Tagespflegeeinrichtungen	23	317
Hospize	1	9
Sonstige soziale Einrichtungen		
Ambulante Pflegedienste	37	-

Stand: 31.12.2022

GESUNDHEIT

Medizinische Versorgung

Krankenhaussträger*	2
Krankenhausstandorte* (vollstationäre Versorgung)	5
Aufgestellte Betten (ohne Tagesklinikplätze)	752
Apotheken	47
Aktive Hausärzte** (zum Teil in Gemeinschaftspraxen und/oder in Teilzeit)	147,75

* gem. Krankenhausplan NRW | ** laut Bedarfsplan KVWL | Stand: 07/2023

TOURISMUS

Fremdenverkehr zum 31.12.2022

Beherbergungsbetriebe	83
Bettenbestand	4.202
Auslastungsgrad der Betten	35,7 %
Ankünfte	207.176
Übernachtungen	588.785
Ø Aufenthaltsdauer	2,8

NATUR UND LANDSCHAFT

Natur- und Landschaftsschutz

	Anzahl	Größe in km ²	Anteil an Kreisfläche in %
Naturschutzgebiete	108	73,91	6,65
Landschaftsschutzgebiete	102	587,68	52,94
Geschützte Landschaftsbestandteile	503	-	-
Naturdenkmale	85	-	-
Landschaftspläne (rechtskräftig)	11	1.308,44	92,23
Naturpark (Hohe Mark – Westmünsterland)	1	461,00	41,52

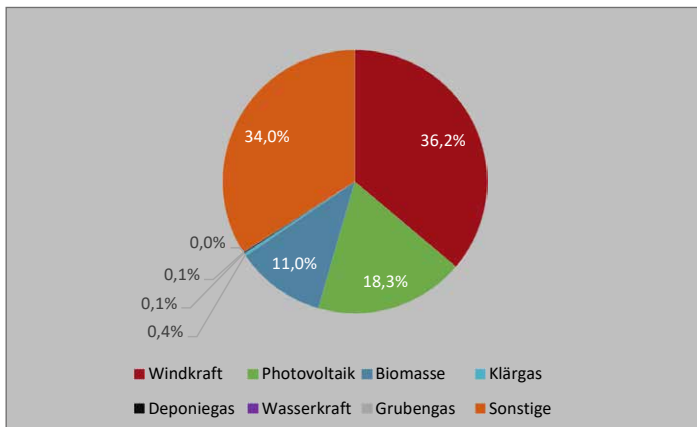
Anteile des regenerativen Stroms am Gesamtstromverbrauch im Kreis Coesfeld

Stand: 31.12.2022

Stromverbrauch 1.628 GWh/a

Erneuerbare Energie	Strommengen in (GWh/a)	%-Anteil am Gesamtstromverbrauch
Windkraft	589	36,2
Photovoltaik	298	18,3
Biomasse	179	11,0
Klärgas	6	0,4
Deponiegas	2	0,1
Wasserkraft	1	0,1
Grubengas	0	0,0

Anteil am Gesamtverbrauch (66 %)



Quelle: Energieatlas NRW



Photovoltaik-Anlagen

	2022
Anzahl	13.805
Gesamtleistung in Megawatt (peak)	290

Windenergie-Anlagen

	2022
Anzahl	117
Gesamtleistung in Megawatt (peak)	262,3

Biomasse-Anlagen

	2022
Anzahl	61
Einheiten	97
Gesamtleistung in Megawatt (peak)	30,2

Geothermie-Anlagen

	2021
Erdwärmekollektoren, Erdwärmesonden, Wasser-Wasser-Anlagen (ausschließlich Anlagen zur Nutzung oberflächennaher Geothermie)	2.537

Indikator/KNP* (Ø)	1961-1990	1971-2000	1981-2010	1991-2020
Lufttemperatur °C (Ø/Jahr)	9,4	9,7	10	10,4
Tage ≥ 25°C	26	30	34	39
Tage ≤ 0°C	63	57	59	56
Niederschlagssumme mm/Jahr	820	817	857	816
Tage mit Starkniederschlag (≥ 10mm)	4	4	5	5
Schneedeckentage	23	16	16	12
Klimatische Wasserbilanz (mm)	217	233	268	213
Waldbrandgefahr (Tage/Jahr)	2	3	3	3
Sonnenscheindauer (h) Jahr	1.460	1487	1.519	1581

* KNP= Klimanormalperiode: Zeitraum der Klimabeobachtung, der von der Weltorganisation für Meteorologie (WMO) auf 30 Jahre festgelegt wurde.

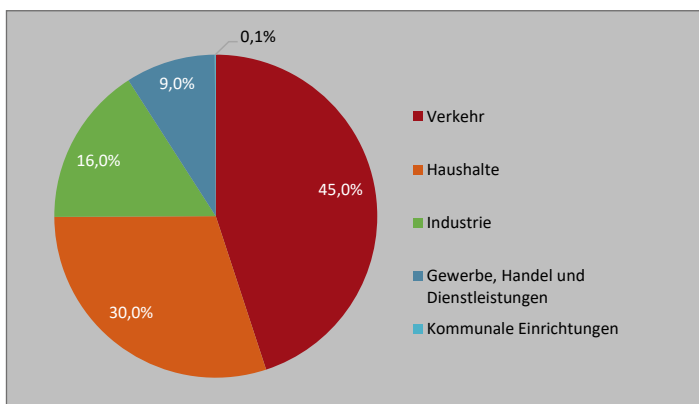
Quelle: Klimaatlas NRW

Treibhausgas-Bilanz

	2017	2018	2019
Gesamtmenge in t/CO ₂	1.676.839	1.373.803	1.703.363

Treibhausgas-Bilanz 2019 nach Sektoren

	Angaben in %
Verkehr	45
Haushalte	30
Industrie	16
Gewerbe, Handel und Dienstleistungen	9
Kommunale Einrichtungen	0,1



ANSCHRIFTEN DER KREISVERWALTUNG

Kreisverwaltung Coesfeld (Hauptverwaltung)



Kreis Coesfeld
Friedrich-Ebert-Str. 7
48653 Coesfeld

www.kreis-coesfeld.de
E-Mail: info@kreis-coesfeld.de
De-Mail: info@kreis-coesfeld.de-mail.de

Telefon 02541 18-0
Telefax 02541 18-9999

SocialMedia



Nebenstellen in Dülmen

Gesundheitsamt

Kreis Coesfeld
Kreuzweg 25
48249 Dülmen

Straßenverkehrsbehörde

Kreis Coesfeld
Kreuzweg 27
48249 Dülmen

Nebenstellen in Lüdinghausen

Jugendamt und Gesundheitsamt

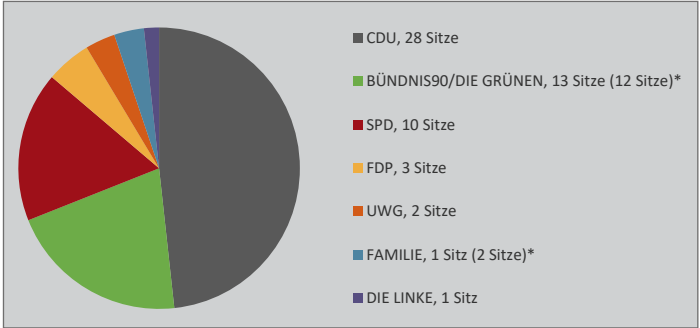
Kreis Coesfeld
Graf-Wedel-Str. 2
59348 Lüdinghausen

Straßenverkehrsbehörde

Kreis Coesfeld
Steuerstraße 15
59348 Lüdinghausen

Zusammensetzung des Kreistags nach der Kommunalwahl am 13.09.2020

(Aktuelle Sitzverteilung in Klammern)*



Vorsitz: Landrat Dr. Christian Schulze Pellengahr



**Hinweis: Die Fraktion „FAMILIE“ hat sich mit Datum vom 18.08.2021 neu gegründet. In dieser Kreistagsfraktion haben sich zwei Mitglieder des Kreistages zusammengeschlossen, von denen ein Abgeordneter seit Beginn der Wahlperiode fraktionslos war. Eine weitere Kreistagsabgeordnete war zunächst Mitglied der Kreistagsfraktion BÜNDNIS 90/DIE GRÜNEN, ist am 09.06.2021 aus dieser ausgetreten und war anschließend ebenfalls fraktionslos. In der Folge verfügt die Kreistagsfraktion FAMILIE nunmehr über 2 Sitze im Kreistag.*

STÄDTE UND GEMEINDEN IM KREIS

■ Gemeinde Ascheberg

Dieningstr. 7
59387 Ascheberg
Bürgermeister: Thomas Stohldreier

■ Stadt Billerbeck

Markt 1
48727 Billerbeck
Bürgermeisterin: Marion Dirks

■ Stadt Coesfeld

Markt 8
48653 Coesfeld
Bürgermeisterin: Eliza Diekmann

■ Stadt Dülmen

Markt 1 - 3
48249 Dülmen
Bürgermeister: Carsten Hövekamp

■ Gemeinde Havixbeck

Willi-Richter-Platz 1
48329 Havixbeck
Bürgermeister: Jörn Möltgen

■ Stadt Lüdinghausen

Borg 2
59348 Lüdinghausen
Bürgermeister: Ansgar Mertens

■ Gemeinde Nordkirchen

Bohlenstr. 2
59394 Nordkirchen
Bürgermeister: Dietmar Bergmann

■ Gemeinde Nottuln

Stiftsplatz 8
48301 Nottuln
Bürgermeister: Dr. Dietmar Thönnies

■ Stadt Olfen

Kirchstr. 5
59399 Olfen
Bürgermeister: Wilhelm Sendermann

■ Gemeinde Rosendahl

Hauptstr. 30
48720 Rosendahl
Bürgermeister: Christoph Gottheil

■ Gemeinde Senden

Münsterstr. 30
48308 Senden
Bürgermeister: Sebastian Täger



Kreis Coesfeld

Der Landrat

Büro des Landrats
Friedrich-Ebert-Str. 7
48653 Coesfeld
Tel. 02541 / 18-0
Fax 02541 / 18-9999



© Kreis Coesfeld, Sept. 2023

Foto Titel: everythingpossible – fotolia.de

Quellenhinweis: Sofern nicht anders angegeben basieren sämtliche Daten auf Informationen der Landesdatenbank NRW oder eigenen Quellen.

Der Herausgeber übernimmt keine Gewähr für die Richtigkeit aller abgedruckten Angaben.