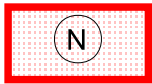



Legende der Festsetzungskarte zum Landschaftsplan "Rorup"

2. Besonders geschützte Teile von Natur und Landschaft gem. §§ 19 - 23 LG NRW



2.1 Naturschutzgebiete



2.2 Landschaftsschutzgebiete



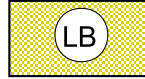
Natura 2000 Gebiete



2.3 Naturdenkmale




Biotop gem. § 62 LG NRW




2.4 Geschützte Landschaftsbestandteile

3. Zweckbestimmung für Brachflächen



Erhalt der Brachfläche


4. Besondere Festsetzung für die forstliche Nutzung gem. § 25 LG NRW




Forstliche Festsetzungen:
-Bestimmung der Baumarten bei Wiederaufforstung
-Untersagung einer bestimmten Form der Endnutzung

5. Entwicklungs-, Pflege- und Erschließungsmaßnahmen gem. § 26 LG NRW

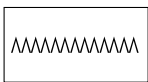
5.1 Anlage bzw. Ergänzung von Hecken, Baumreihen und anderen Gehölzbeständen



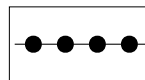
Einzelbaum,
Baumgruppe,
Baumreihe



Ufergehölz

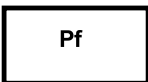


Hecke



Kopfbaumreihe

5.2 Pflegemaßnahmen



Pflegemaßnahmen

Nachrichtliche Übernahme

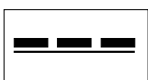


Nicht umbruchwürdiges Grünland



Ortsumgehung

Abgrenzung



Grenze
des räumlichen Geltungsbereiches



Gemeindegrenze