










# Bürgerwindpark Rockel-Hennewich

## Kompensationskonzept

Konzeptentwurf öKon GmbH /  
Bürgerwindpark Rockel-Hennewich GbR

-  Potenzieller Windeignungsbereich
-  geplante Windenergieanlage(n)
-  Abgrenzung der Vorhabengebiete  
Bürgerwindpark Rockel-Hennewich  
und Höpinger Berg
-  potenzielle Ausgleichsflächen  
Flächenpool der Investoren
-  Eignungsbereiche PIK-Feldlerche
-  vorhandene Wälder
-  vorhandene Hecken / Gehölze  
flächige und geschlossene lineare Gehölze  
sonstige Gehölze sind nicht gekennzeichnet
-  vorhandene Nahrungsgunstflächen  
für Greifvögel
-  "Spazierweg" (Ausbau oder Neubau)  
zur Durchgängigkeit und Erlebbarkeit der  
Landschaft in der Ost-West-Achse

## Kompensationsmaßnahmen

-  Waldumbau von Fichtenreinbeständen  
hin zu standortgerechten, heimischen Gehölzen
-  lineare Gehölzstrukturen  
Baumreihen, Baum- / Strauchhecken
-  Obstbaumreihe / Streuobstwiese
-  Saum- und Blüstreifen  
mind. 12 m breit
-  Nahrungsgunstflächen für Greifvögel  
Anlage von extensiven Grünland
-  PIK zu Gunsten von Feldvogelarten,  
insbesondere der Feldlerche  
z.B. Ackerextensivierung, -brache, Anbau  
von Sommergetreide, doppelter Reihen-  
abstand  
Maßnahmen können jährlich im Streifen wechseln  
a1-a4 / b1-b4 Rotationsoptionen a und b

Bilddatenquelle: Geodatenbasis NRW, Bezirksregierung Köln, 2013

Maßstab: 1:12.000      Übersichtskarte

öKon Angewandte Ökologie und  
Landschaftsplanung GmbH

Liboristr. 13  
48 155 Münster  
Tel: (0251) 13 30 28 12  
Fax: (0251) 13 30 28 19

Münster, 24.10.2013

