














Bürgerwindpark Höpinger Berg

Kompensationskonzept

Konzeptentwurf öKon GmbH /
Windenergieentwicklungsges. Höpinger-Risauer Berg GbR

-  Potenzieller Windeignungsbereich
-  geplante Windenergieanlage(n)
-  Abgrenzung der Vorhabengebiete Bürgerwindpark Rockel Hennewich und Höpinger Berg
-  potenzielle Ausgleichsflächen Flächenpool der Investoren
-  Eignungsbereiche PIK-Feldlerche
-  vorhandene Wälder
-  vorhandene Hecken / Gehölze flächige und geschlossene lineare Gehölze sonstige Gehölze sind nicht gekennzeichnet
-  "Spazierweg" (Ausbau oder Neubau) zur Durchgängigkeit und Erlebarkeit der Landschaft

Kompensationsmaßnahmen

-  lineare Gehölzstrukturen Baumreihen, Baum- / Strauchhecken
-  Obstbaumreihe / Streuobstwiese
-  Saum- und Blühstreifen mind. 12 m breit
-  Nahrungsgunflflächen für Greifvögel Anlage von extensiven Grünland
-  PIK zu Gunsten von Feldvogelarten, insbesondere der Feldlerche z.B. Ackerextensivierung, -brache, Anbau von Sommergetreide, doppelter Reihenabstand Maßnahmen können jährlich im Streifen wechseln a1-a5 / b1-b4 Rotationsoptionen a und b

Bilddatenquelle: Geodatenbasis NRW, Bezirksregierung Köln, 2013

Maßstab: 1:12.000

Übersichtskarte

öKon Angewandte Ökologie und
Landschaftsplanung GmbH

Liboristr. 13
48 155 Münster
Tel: (0251) 13 30 28 12
Fax: (0251) 13 30 28 19

Münster, 24.10.2013

