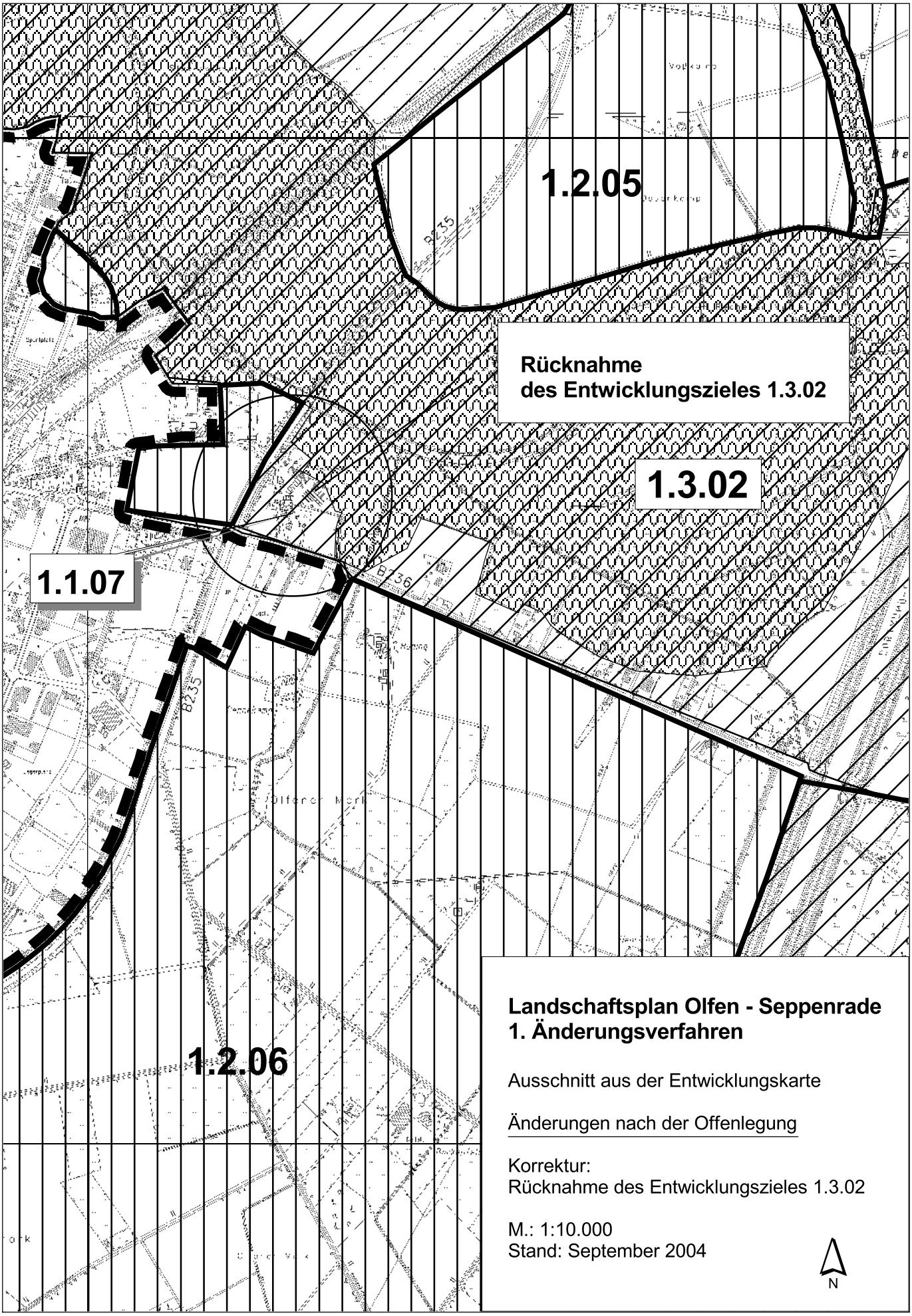

Landschaftsplan Olfen - Seppenrade
1. Änderungsverfahren

Ausschnitt aus der Entwicklungskarte

Änderungen nach der Offenlegung

Korrektur:
Rücknahme des Entwicklungszieles 1.3.02

M.: 1:10.000
Stand: September 2004

N

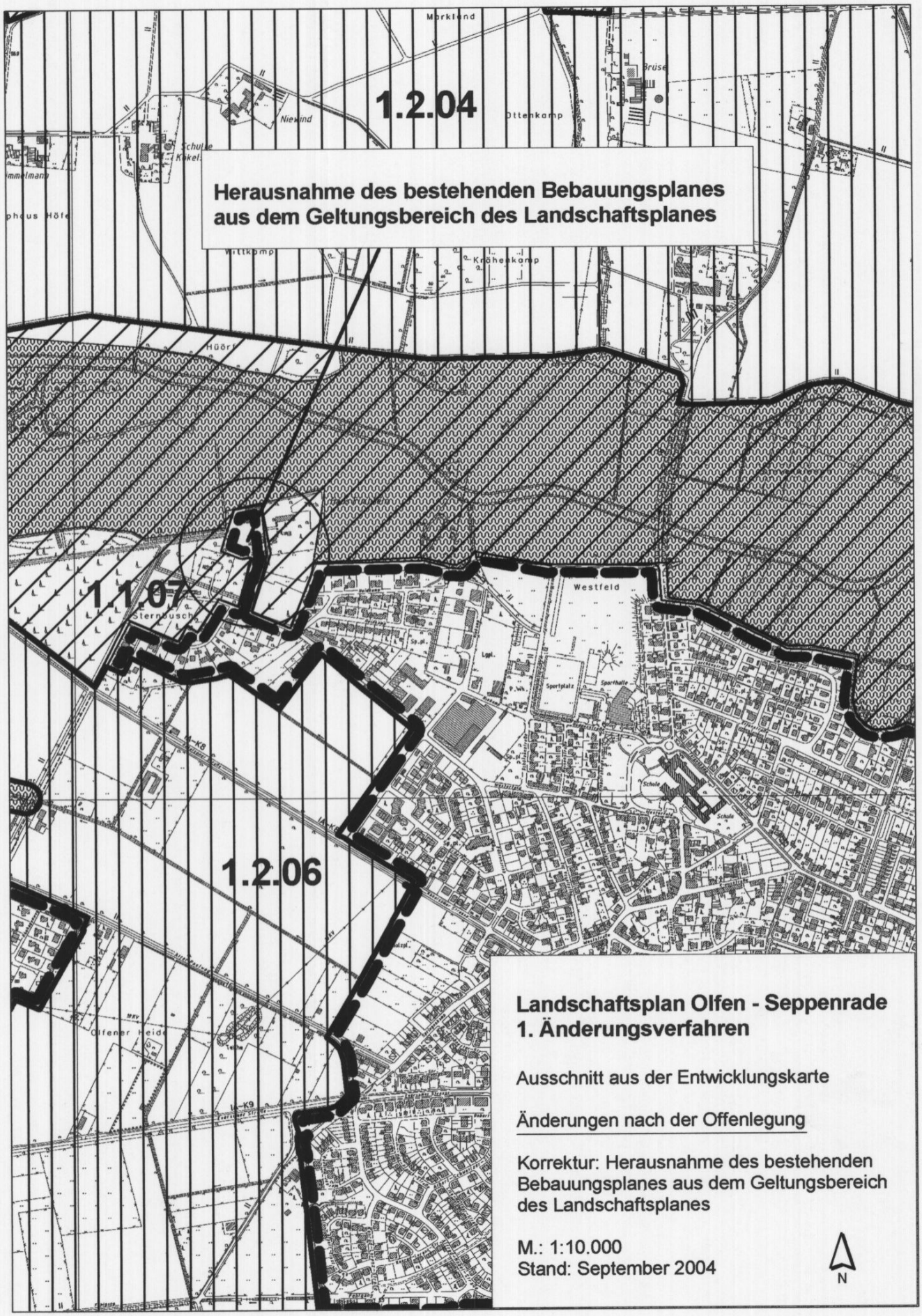
1.2.04
Herausnahme des bestehenden Bebauungsplanes
aus dem Geltungsbereich des Landschaftsplanes
1.1.07
1.2.06
Westfeld
Sternbusch
Sportplatz
Sporthalle
Schule
Olfener Heide
Landschaftsplan Olfen - Seppenrade
1. Änderungsverfahren
Ausschnitt aus der Entwicklungskarte
Änderungen nach der Offenlegung
Korrektur: Herausnahme des bestehenden Bebauungsplanes aus dem Geltungsbereich des Landschaftsplanes
M.: 1:10.000
Stand: September 2004
N

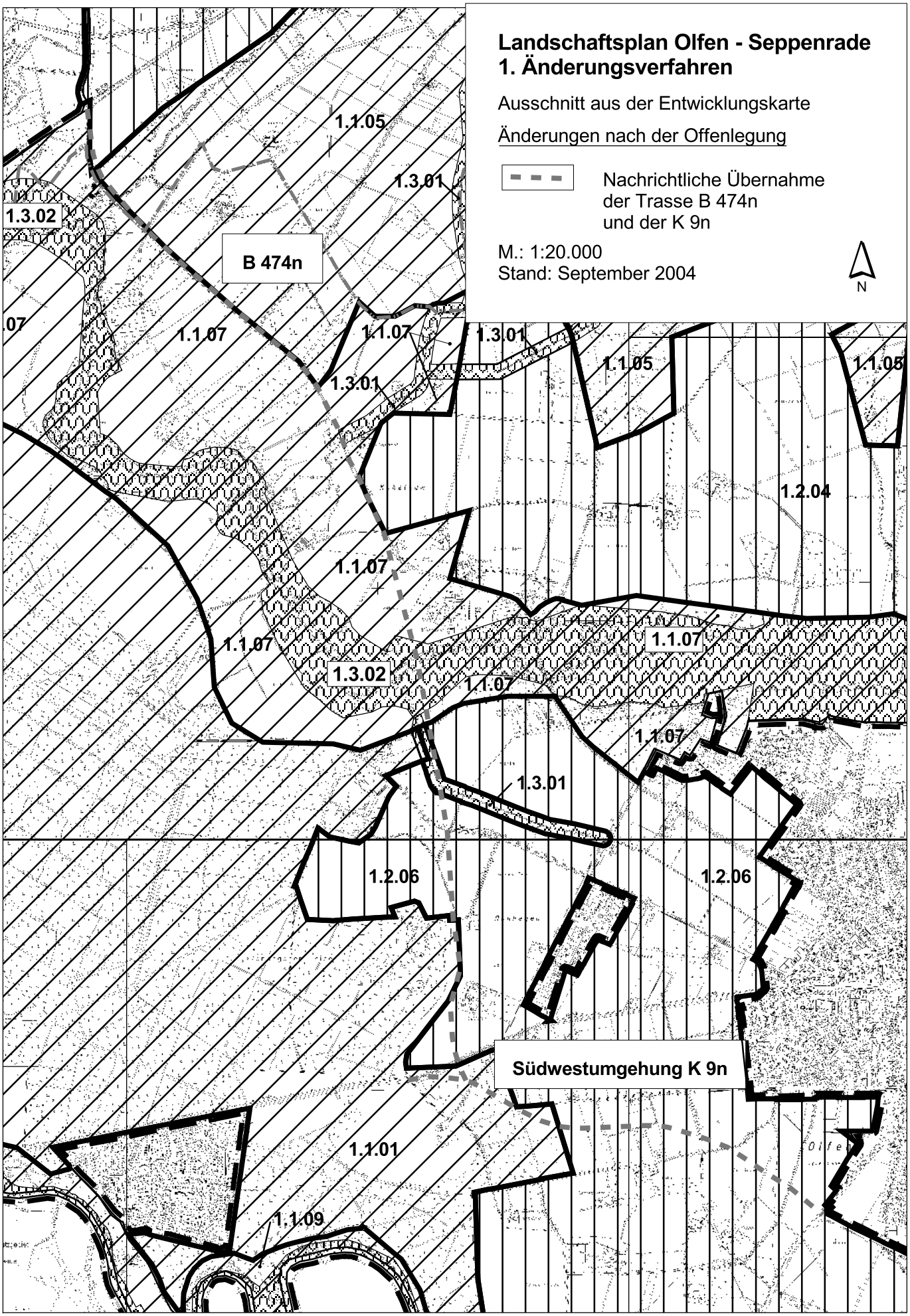
Landschaftsplan Olfen - Seppenrade
1. Änderungsverfahren
Ausschnitt aus der Entwicklungskarte
Änderungen nach der Offenlegung
Nachrichtliche Übernahme der Trasse B 474n und der K 9n
M.: 1:20.000
Stand: September 2004
N
B 474n
Südwestumgehung K 9n
1.1.05
1.3.01
1.3.02
1.1.07
1.2.04
1.2.06
1.1.01
1.1.09

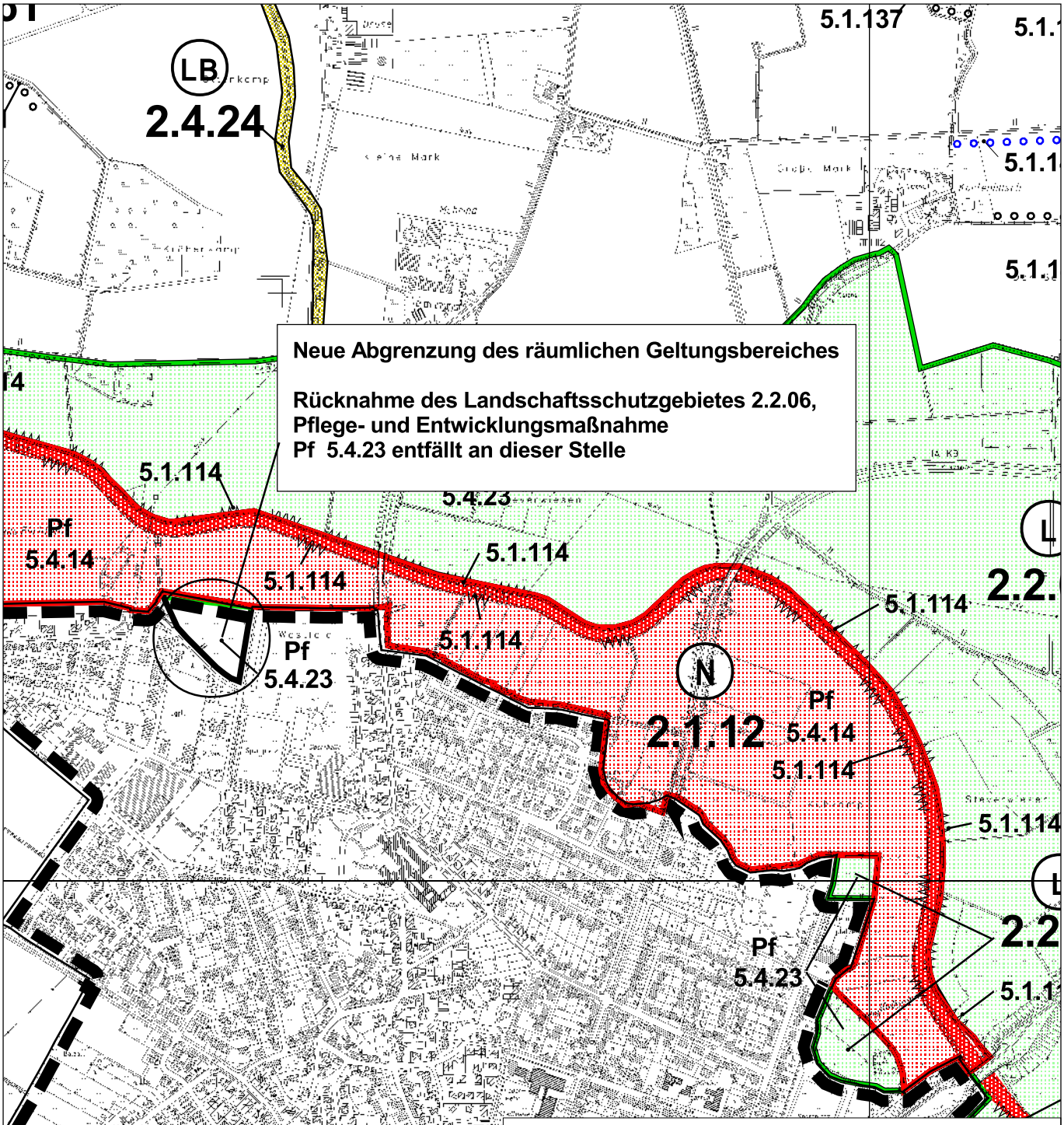

Landschaftsplan Olfen - Seppenrade
1. Änderungsverfahren

Ausschnitt aus der Festsetzungskarte

Änderungen nach der Offenlegung

Neue Abgrenzung des räumlichen Geltungsbereiches:
Rücknahme des Landschaftsschutzgebietes 2.2.06,
Pflege-und Entwicklungsmaßnahme
PF 5.4.23 entfällt an dieser Stelle

M.: 1:10.000
Stand: September 2004

N

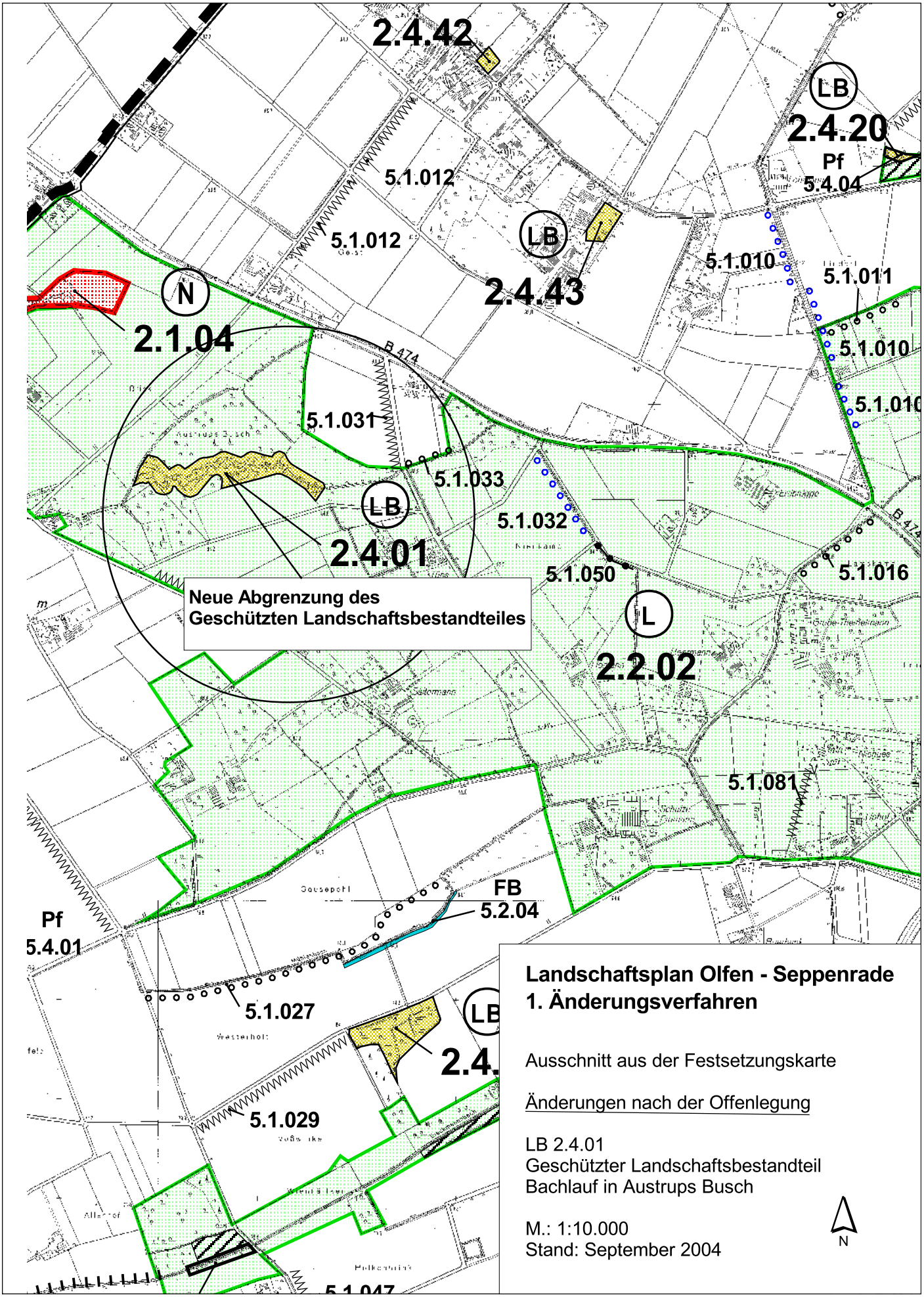

Landschaftsplan Olfen - Seppenrade
1. Änderungsverfahren

Ausschnitt aus der Festsetzungskarte

Änderungen nach der Offenlegung

LB 2.4.01
Geschützter Landschaftsbestandteil
Bachlauf in Austrups Busch

M.: 1:10.000
Stand: September 2004

N

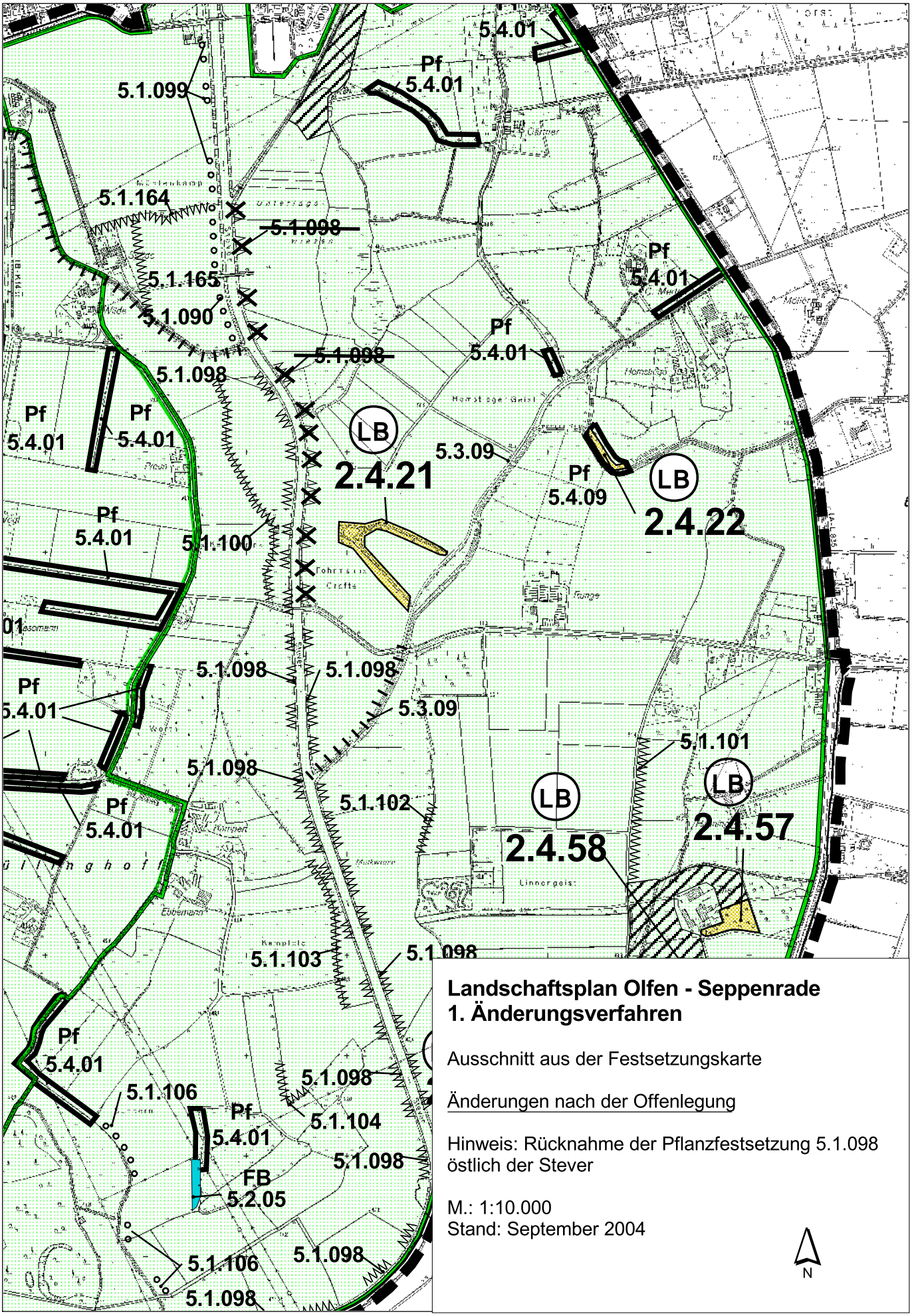

Landschaftsplan Olfen - Seppenrade
1. Änderungsverfahren

Ausschnitt aus der Festsetzungskarte

Änderungen nach der Offenlegung

Hinweis: Rücknahme der Pflanzfestsetzung 5.1.098 östlich der Stever

M.: 1:10.000
Stand: September 2004

N

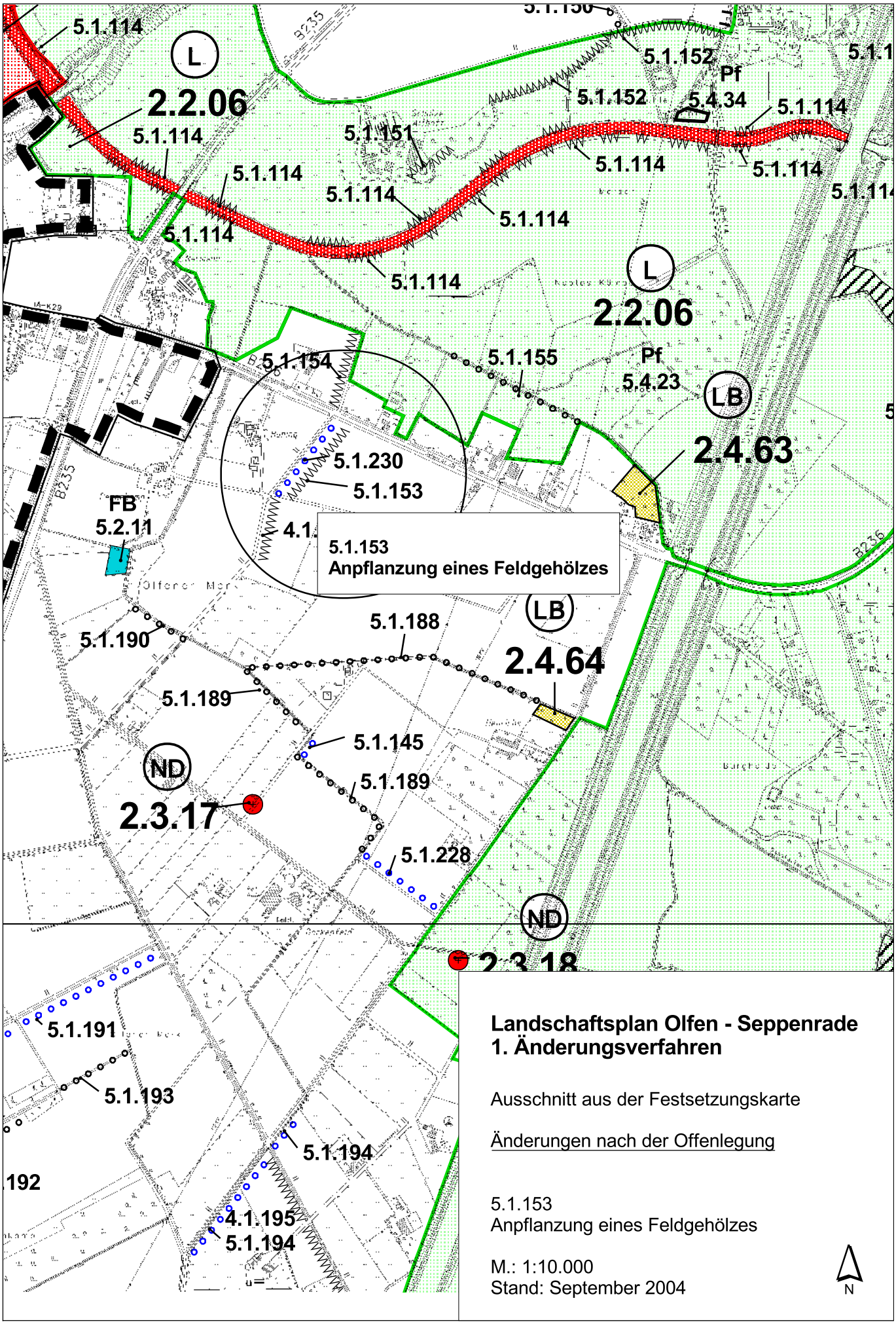

Landschaftsplan Olfen - Seppenrade
1. Änderungsverfahren

Ausschnitt aus der Festsetzungskarte

Änderungen nach der Offenlegung

5.1.153
Anpflanzung eines Feldgehölzes

M.: 1:10.000
Stand: September 2004

N

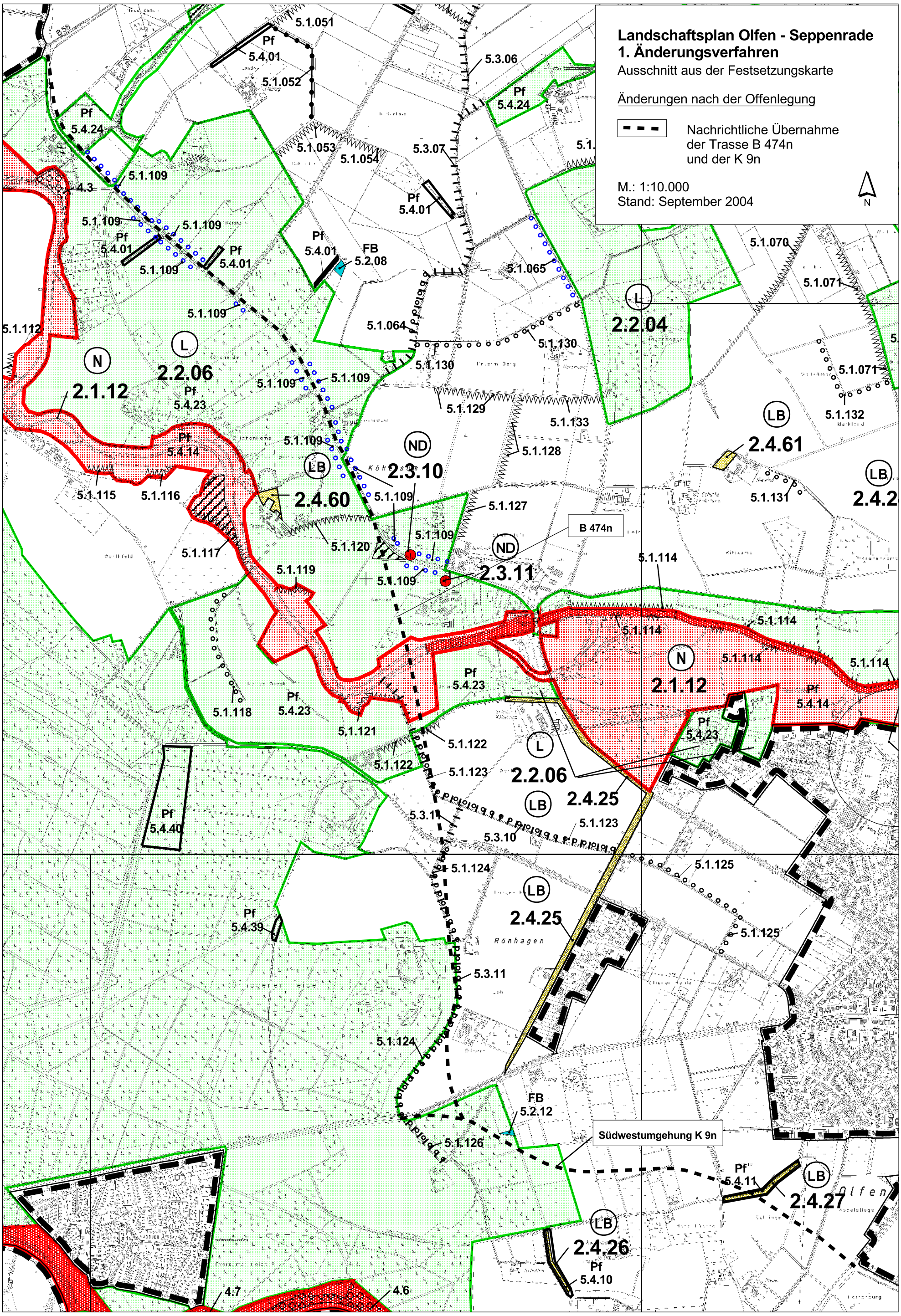
Landschaftsplan Olfen - Seppenrade
1. Änderungsverfahren
Ausschnitt aus der Festsetzungskarte
Änderungen nach der Offenlegung
Nachrichtliche Übernahme der Trasse B 474n und der K 9n
M.: 1:10.000
Stand: September 2004
N
B 474n
Südwestumgehung K 9n
2.1.12
2.2.06
2.2.04
2.3.10
2.3.11
2.4.60
2.4.61
2.4.25
2.4.27
2.4.26
Rönhagen
Olfen