






**Besonders geschützte Teile von Natur und Landschaft
gem. §§ 23, 26, 28 und 29 BNatSchG**

-  Naturschutzgebiet
-  Landschaftsschutzgebiet
-  Naturdenkmal
-  Geschützter Landschaftsbestandteil

Sonstige Darstellungen

-  Geltungsbereich des Landschaftsplans

Maßstab:
1:65.000



Plan:	Landschaftsplan Davensberg-Senden
Karte:	Festsetzungskarte (Teildarstellungen)
Datum:	30.10.2014
Entwurf:	Kreis Coesfeld Untere Landschaftsbehörde