






## Legende



### Detailkarte zum Naturschutzgebiet 2.1.01 Bombecker Aa

-  Naturschutzgebiet 2.1.01 Bombecker Aa
-  Kernzone
-  Gewässerrandstreifen  
Ab Oberkante Böschung = 5 m breit:  
Verbot der landwirtschaftlichen Nutzung

### Nachrichtliche Übernahmen

- Quelle: Landesamt für Natur, Umwelt und Verbraucherschutz
-  Natura 2000-Gebiet (FFH-Gebiet)
  -  Gesetzlich geschützte Biotopie gem. § 30 BNatSchG i.V.m. § 62 LG

### Sonstige Darstellungen

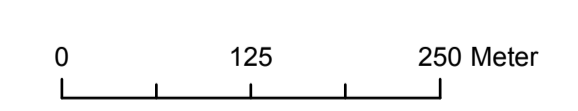
-  Geltungsbereich des Landschaftsplans
-  Gemarkungsgrenzen



### Landschaftsplan Baumberge-Nord

Maßstab: 1:5.000

Kartengrundlage:  
DGK 5



Nr.: 3.1

Detailkarte zum Naturschutzgebiet Bombecker Aa  
FFH-Gebiet DE-4010-301

April 2015

Aufgestellt:

Kreis Coesfeld  
70.2 Abteilung Umwelt/Natur- und Bodenschutz  
Friedrich-Ebert-Straße 7  
48653 Coesfeld