




Legende

**Detailkarte zum Naturschutzgebiet
2.1.08 Venner Moor**


 Naturschutzgebiet 2.1.08 Venner Moor


Nachrichtliche Übernahmen
Quelle: Landesamt für Natur, Umwelt und Verbraucherschutz

 Natura 2000-Gebiet (FFH-Gebiet)

 Gesetzlich geschützte Biotope
gem. § 30 BNatSchG i.V.m. § 62 LG

Sonstige Darstellung

 Gemarkungsgrenzen

 **KREIS
COESFELD**

Landschaftsplan Davensberg-Senden

Maßstab: 1:7.000
Kartengrundlage:
DGK 5

Nr.: 3.1

Detailkarte zum Naturschutzgebiet Venner Moor
FFH-Gebiet DE-4111-301

August 2016

Aufgestellt:
Kreis Coesfeld
70.2 Abteilung Umwelt/Natur- und Bodenschutz
Friedrich-Ebert-Straße 7
48653 Coesfeld