



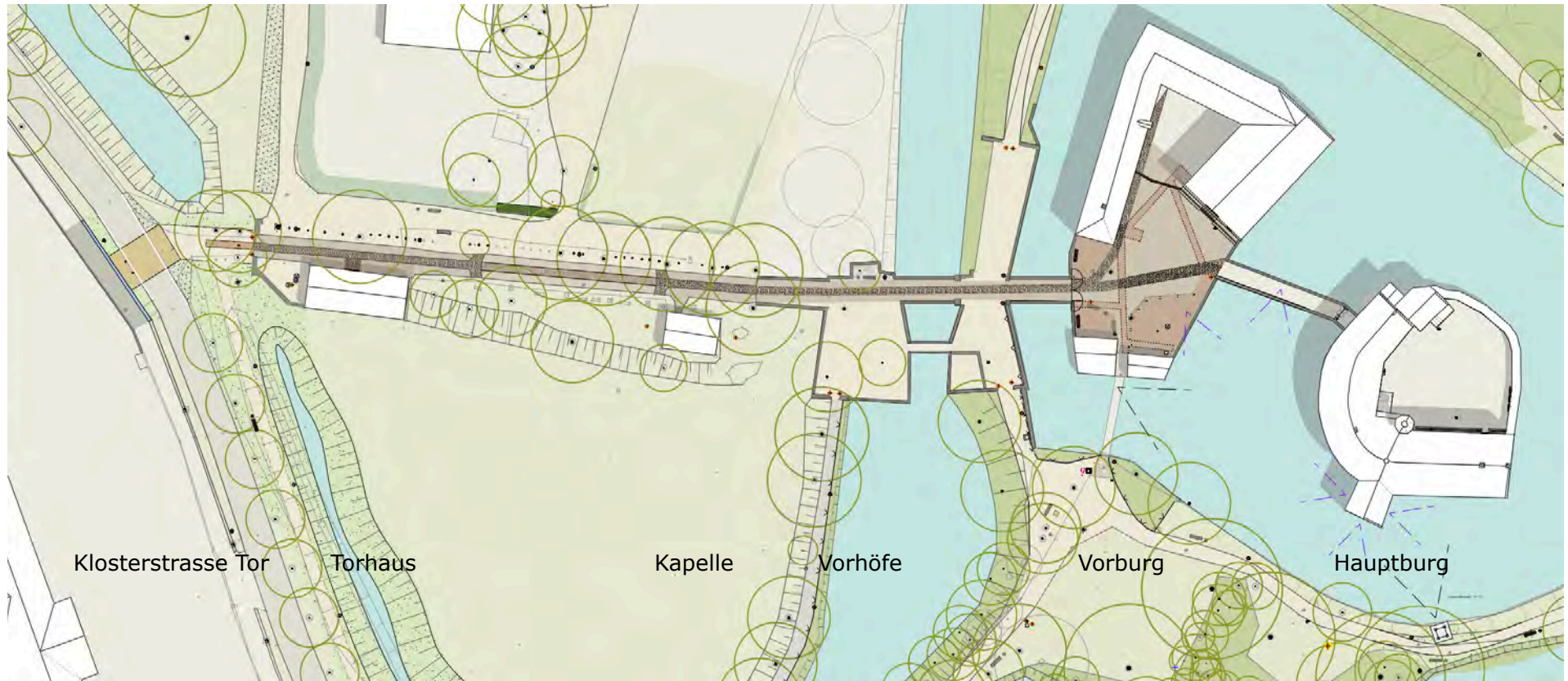
Burg Vischering
Bauausschuß 27.03.2017
Außenanlagen



Burg Vischering-Außenanlagen Gesamtlageplan



Burg Vischering-Außenanlagen Gesamtlageplan



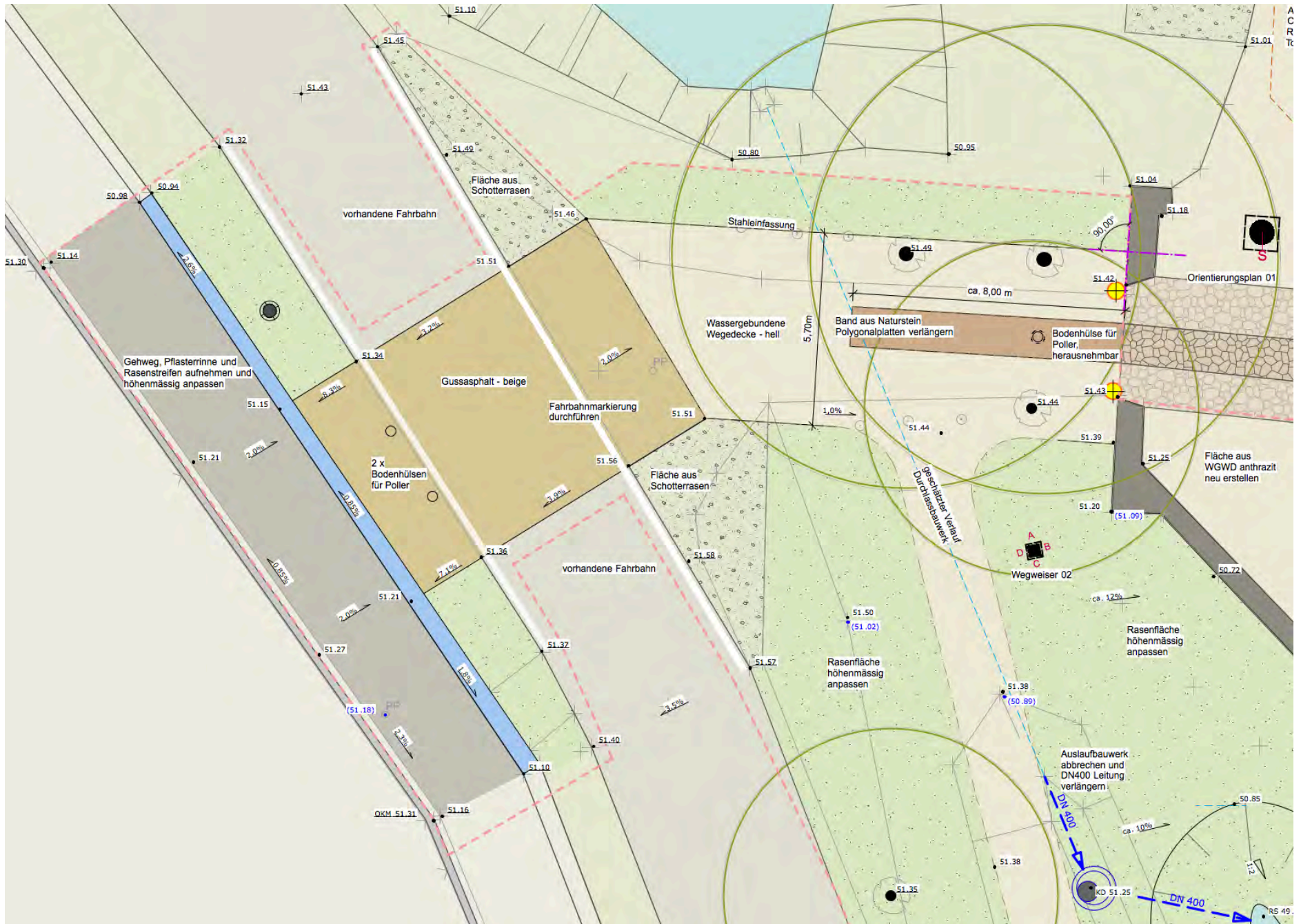
Burg Vischering-Außenanlagen Zugangsachse von Westen



Burg Vischering-Außenanlagen Blick von Klosterstrasse zum Tor



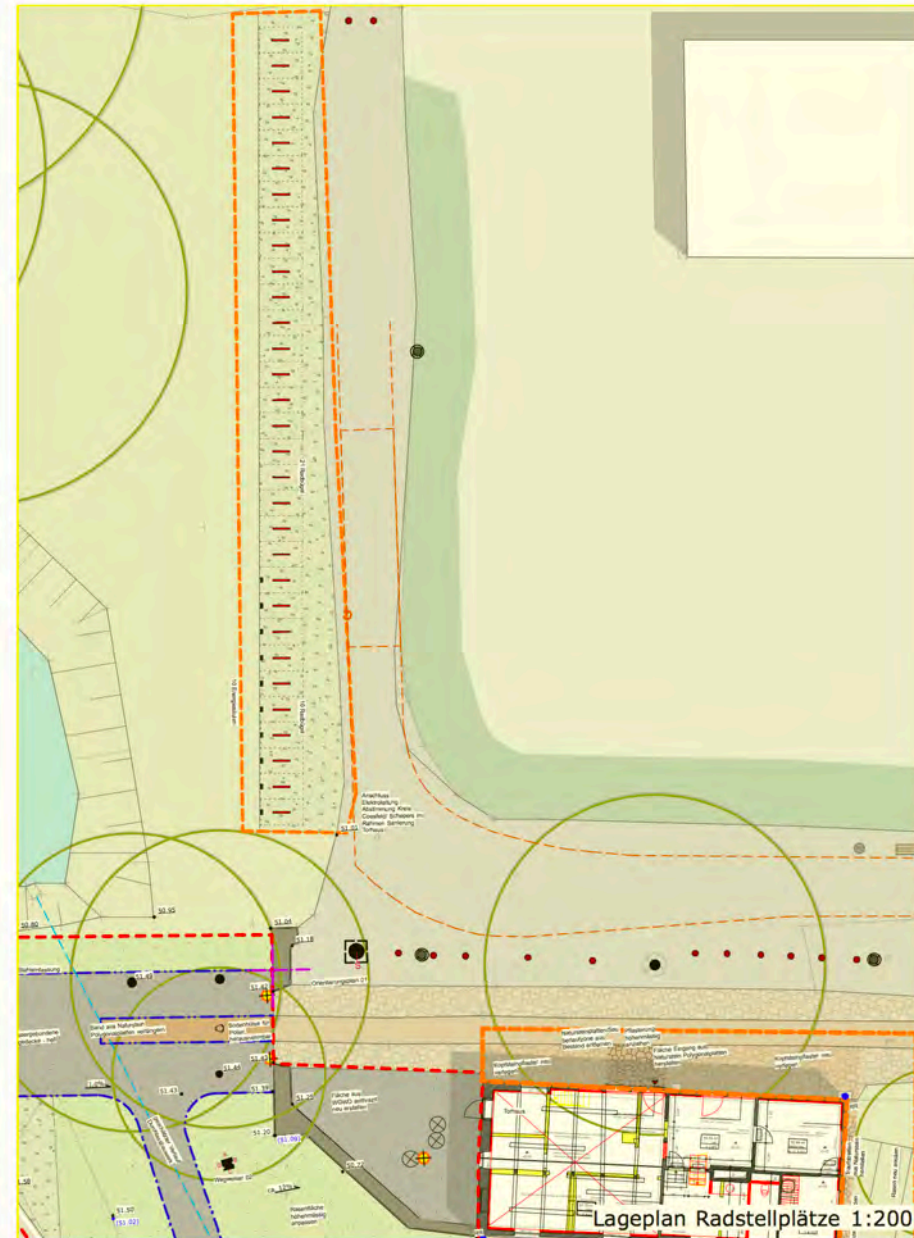
Burg Vischering-Außenanlagen Tor mit Blickachse zur Vorburg



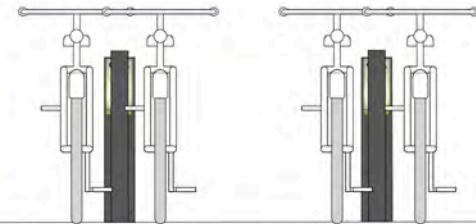
Burg Vischering-Außenanlagen Detailplanung Querung Klosterstrasse mit Bereich vor dem Tor



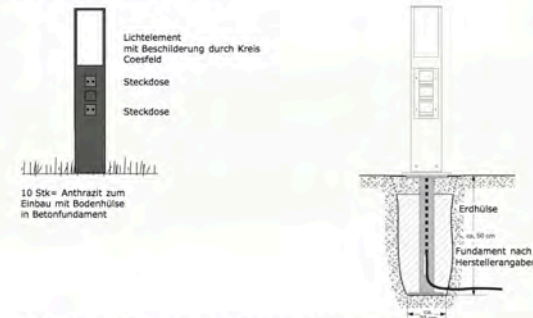
Burg Vischering-Außenanlagen Radstellplatz mit E-Bike Stationen



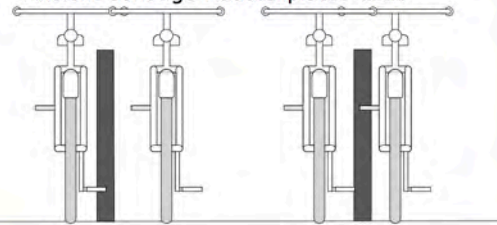
Ansicht E-Bike Stationen 1:20



Ansicht Gira Energiesäule (2 Steckdosen und Beleuchtung) 1:20



Ansicht sonstige Radstellplätze 1:20





Burg Vischering-Außenanlagen Torhaus



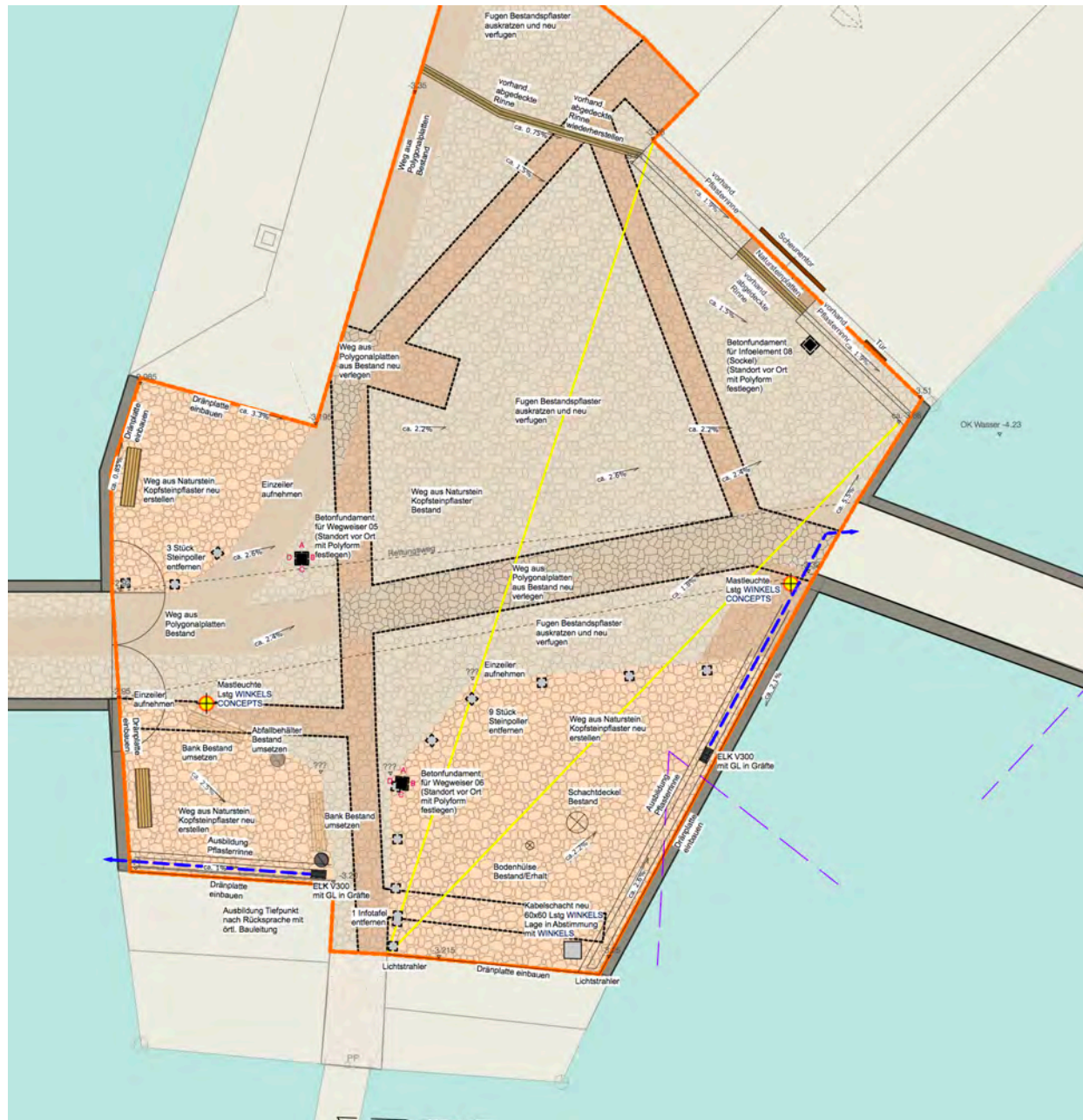
Burg Vischering-Außenanlagen Torhaus



Burg Vischering-Außenanlagen Zugang zur Vorburg



Burg Vischering-Außenanlagen Vorburg

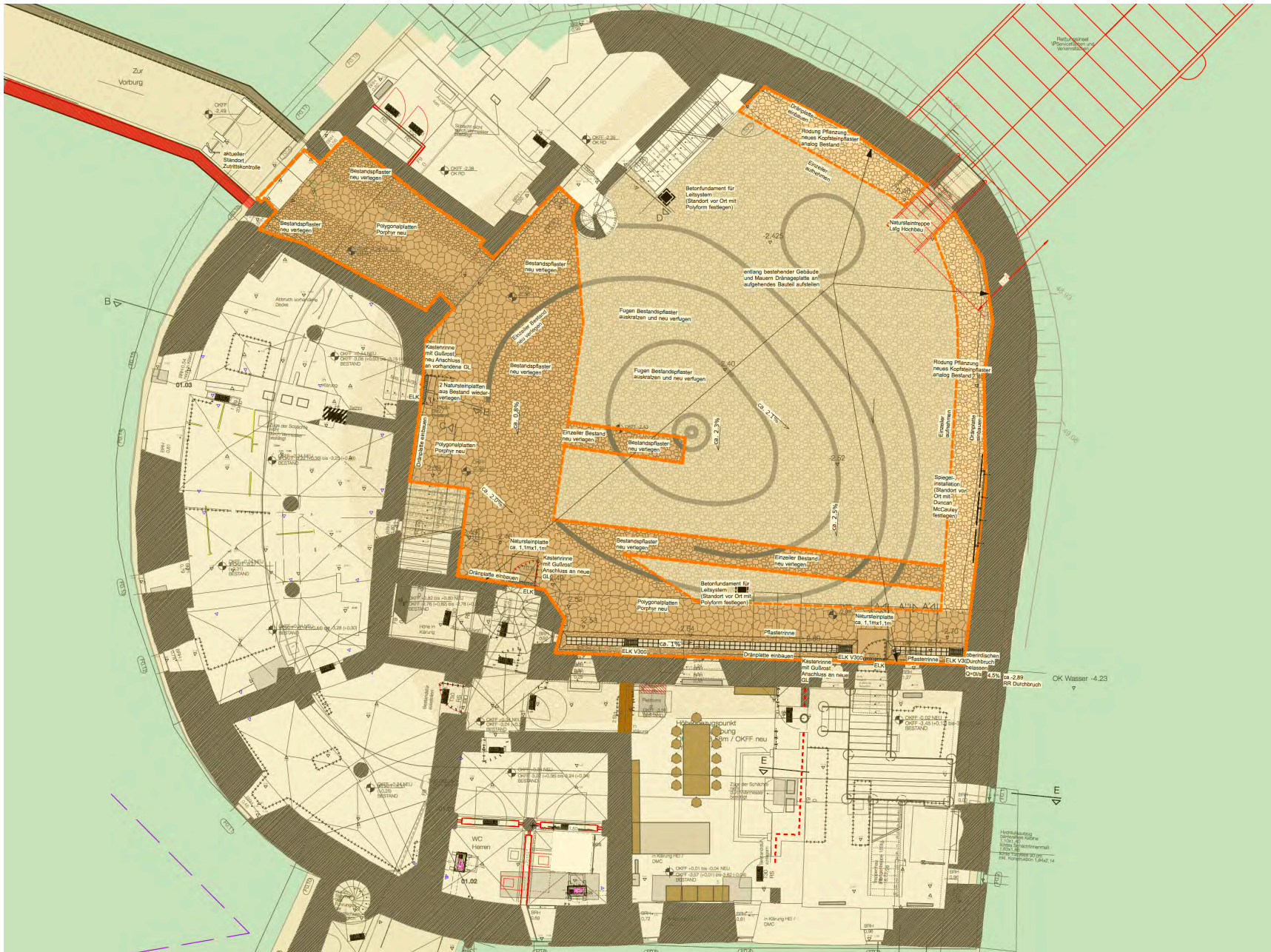




Burg Vischering-Außenanlagen Hauptburg



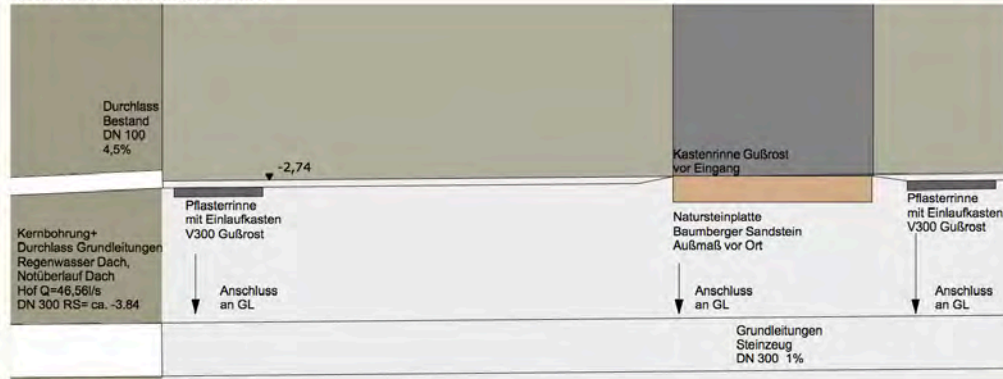
Burg Vischering-Außenanlagen Hauptburg Hof heute



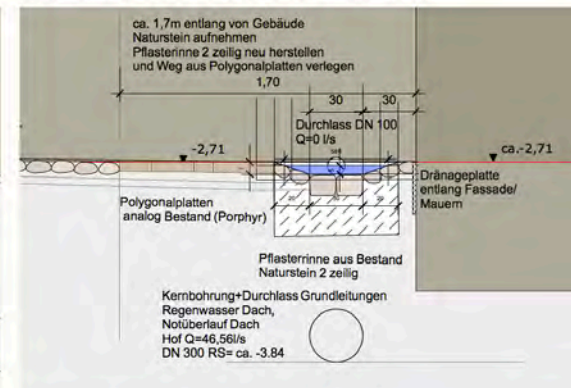


Burg Vischering-Außenanlagen Detailplanung Hauptburg

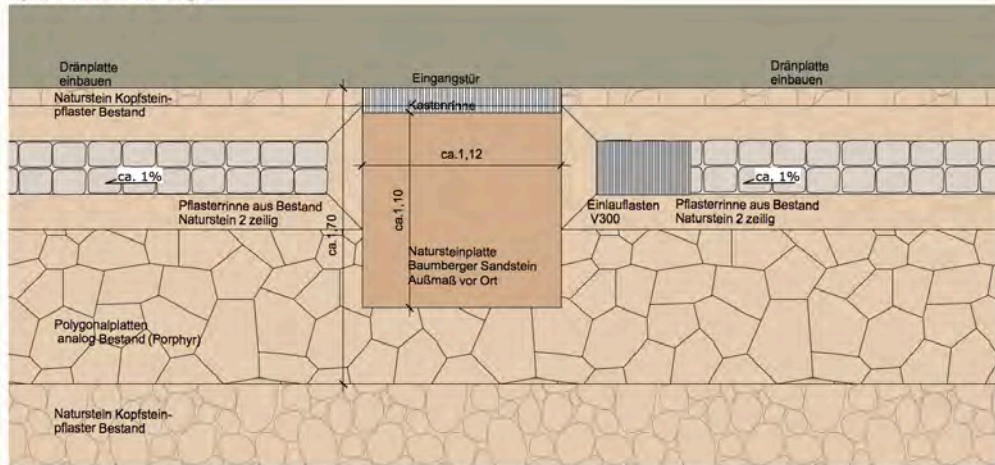
Systemansicht Planung (Schema)



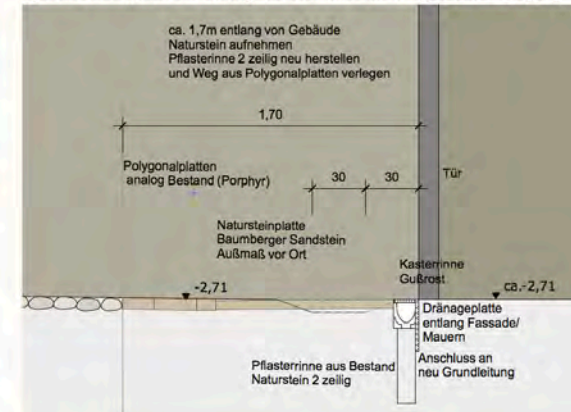
Systemanschnittansicht Planung Bereich Pflastermulde



Systemaufsicht Planung



Systemanschnittansicht Planung Bereich behindertengerechter Eingang



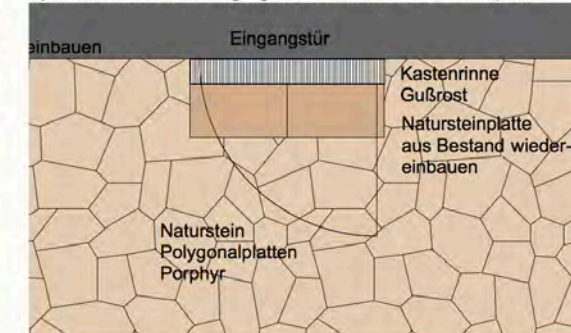
Längsstabgussrost für Kasterrinne

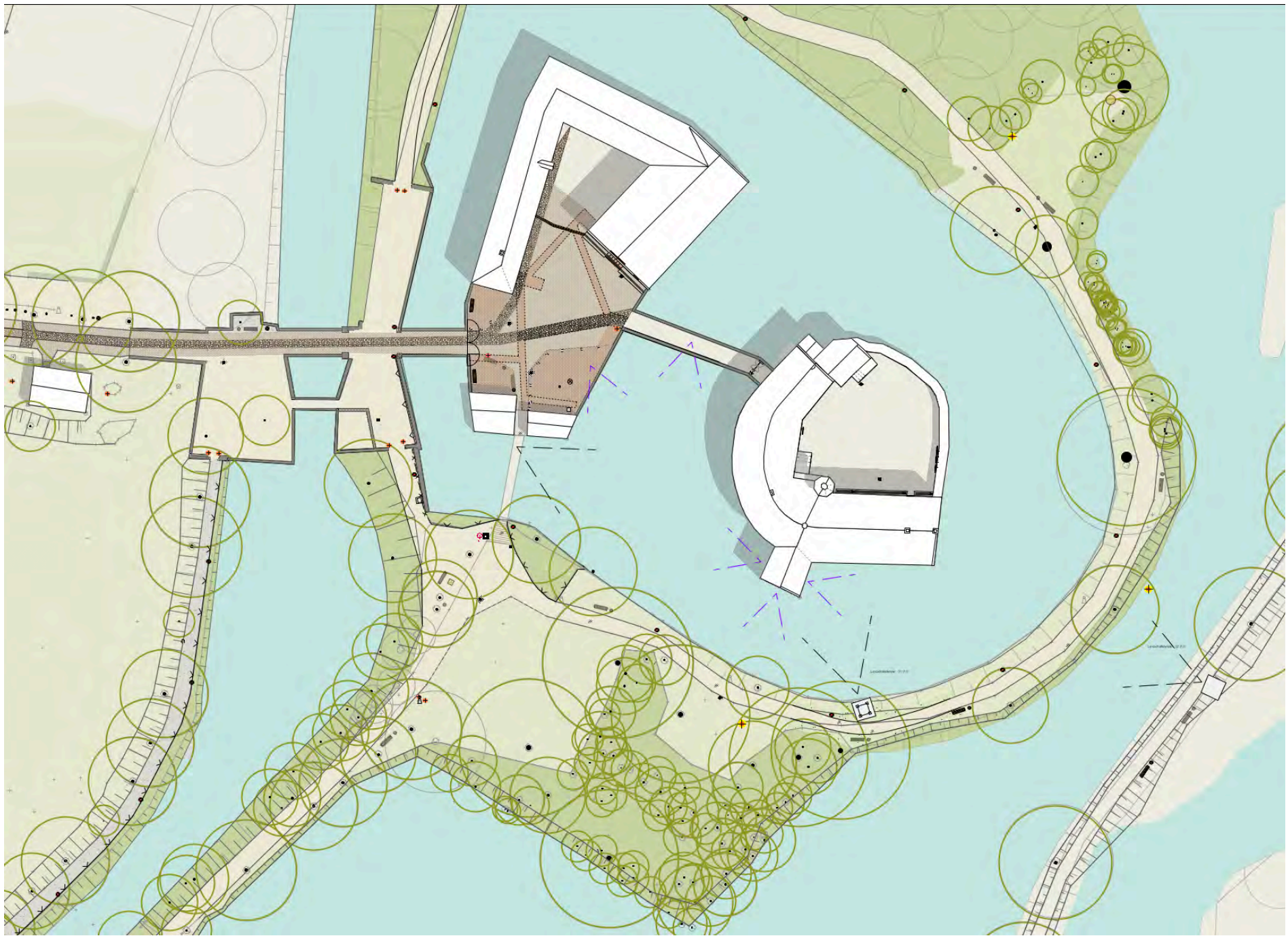


Verlegedetail Übergangsbereich zwischen Polygonalplatten und Kopfsteinpflaster



Systemanschnittansicht Eingang mit vorhandenen Natursteinplatten





Burg Vischering-Außenanlagen Übersicht Vorburg und Hauptburg mit Landschaftsfenstern



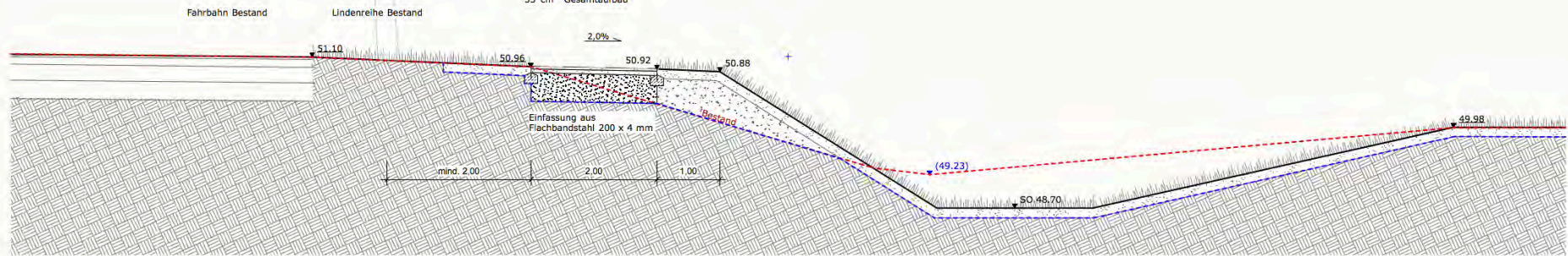
Burg Vischering-Außenanlagen Verbindung Burg Vischering nach Süden mit „Stadtlandschaft“



Burg Vischering-Außenanlagen Neuer Weg im Park entlang der Klosterstrasse

SCHNITT BB - GRABEN

Gehweg aus wassergebundene
Wegedecke
4 cm Deckschicht
6 cm dynamische Schicht
45 cm STS 0/32
55 cm Gesamtaufbau





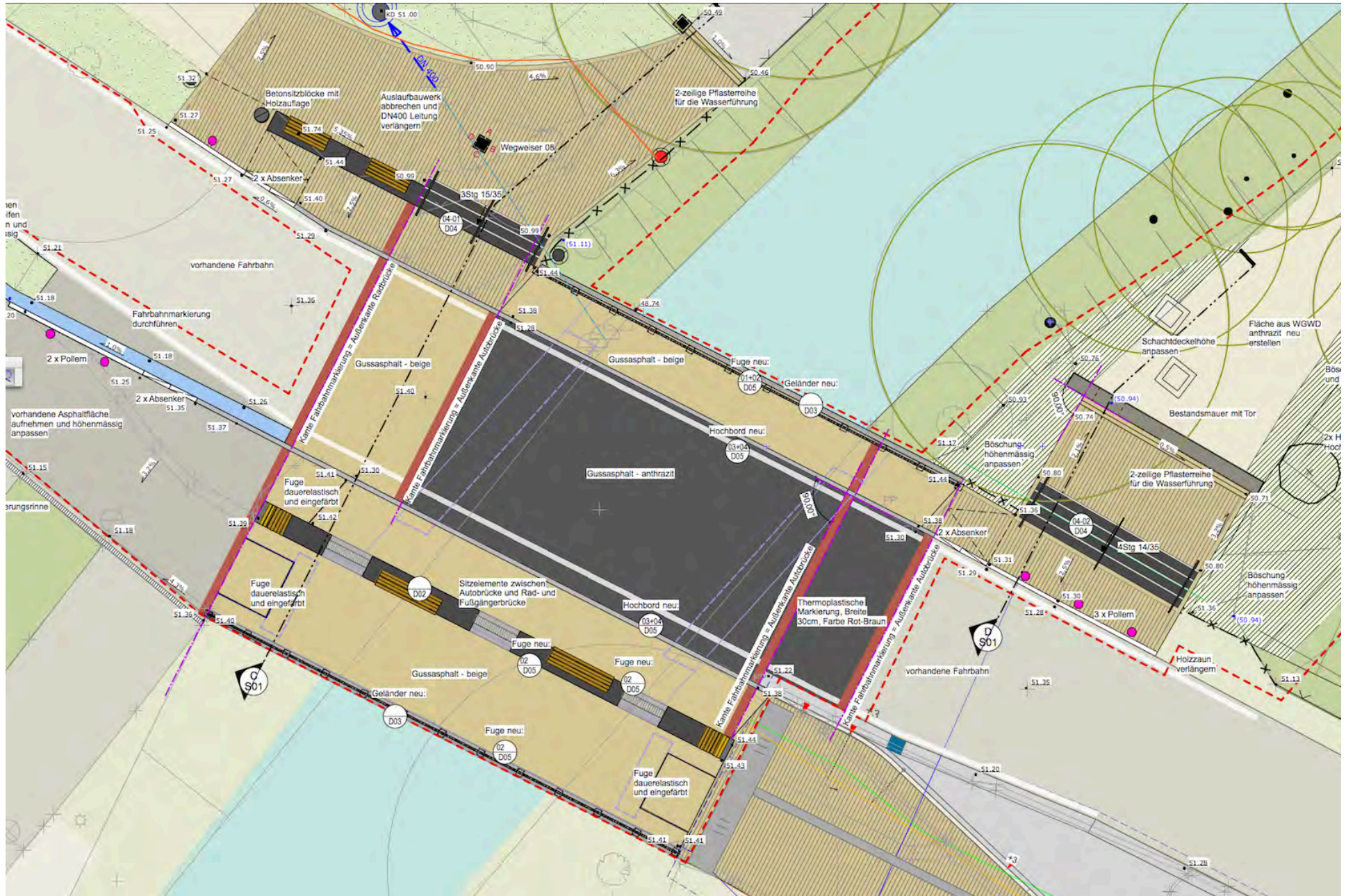
Brückenplatz

Steg über Gräfte

weitere Querung



Burg Vischering-Außenanlagen Brückenplatz heute

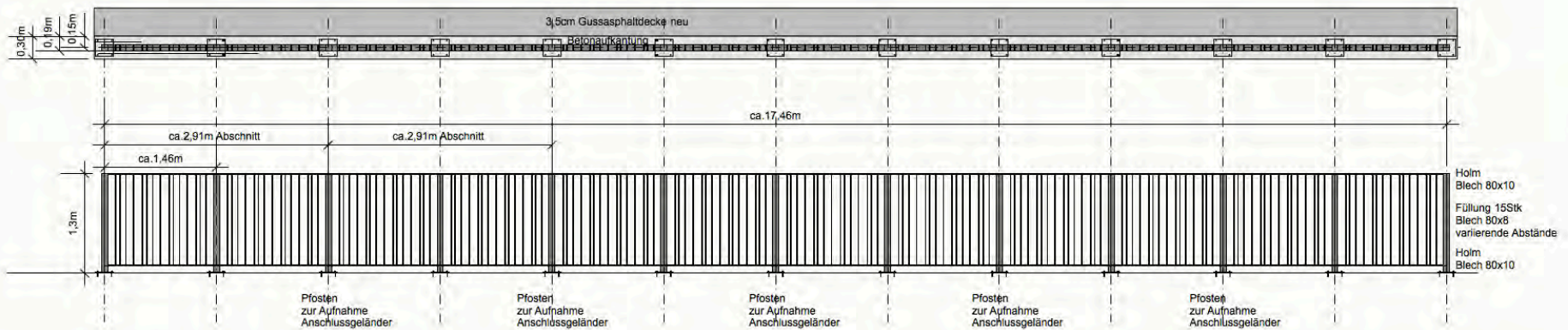


Burg Vischering-Außenanlagen Detailplanung Brückenplatz

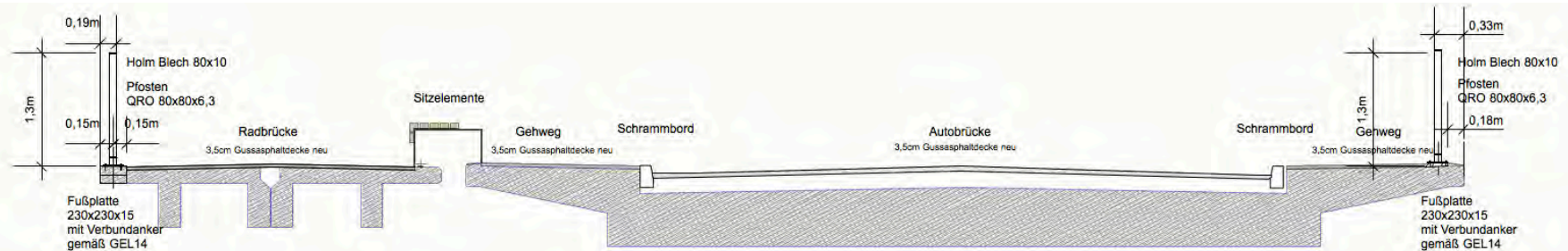


Burg Vischering-Außenanlagen Anbindung Brückenplatz über kleines Tor

Ziel: Aufhebung der Trennung zwischen Rad- und Strassenbrücke

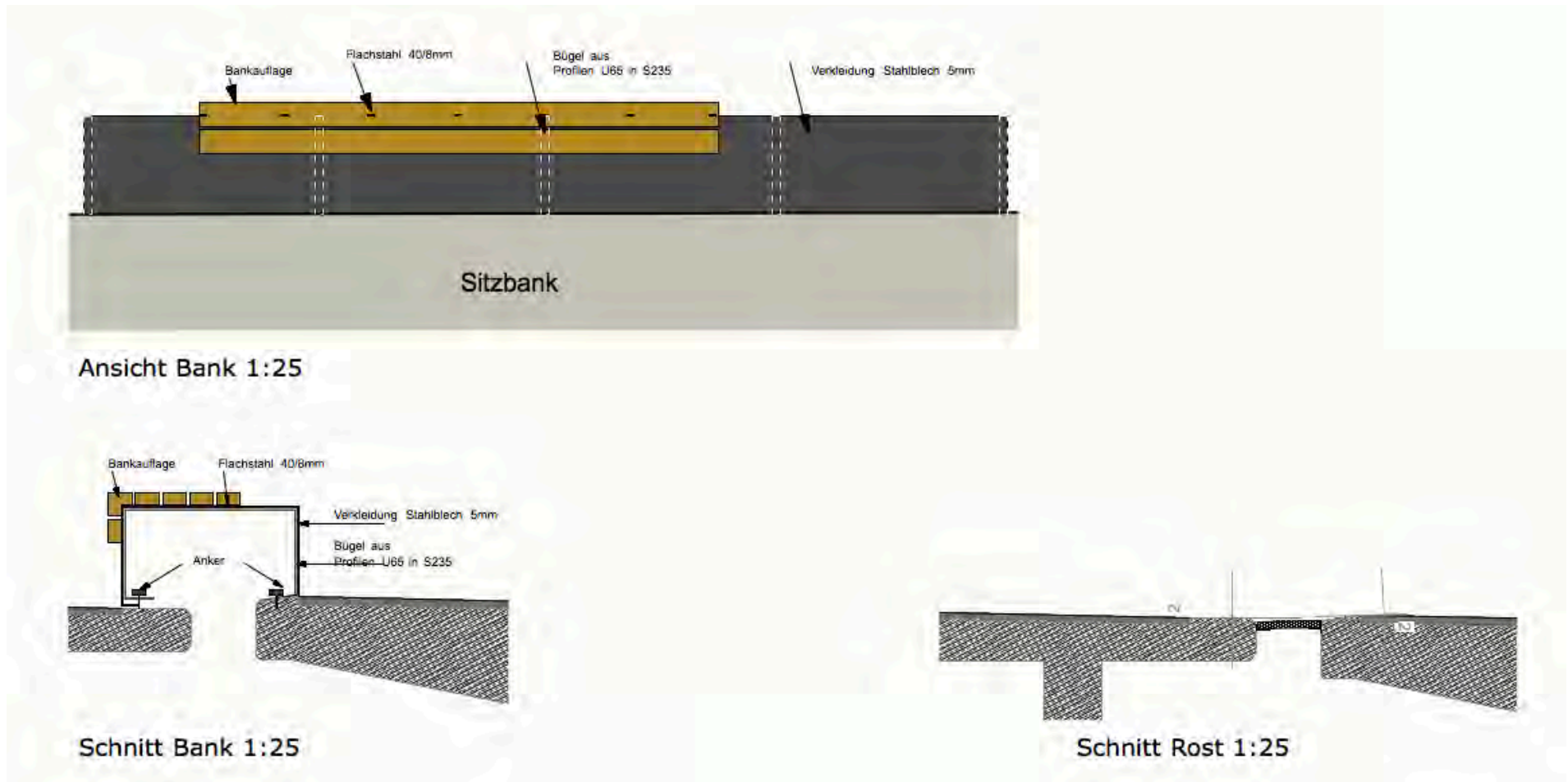


Aufsicht/Ansicht Brückengeländer Radbrücke, M 1:50



Querschnitt Brücken mit Absturzsicherung/Brückengeländer 1:50

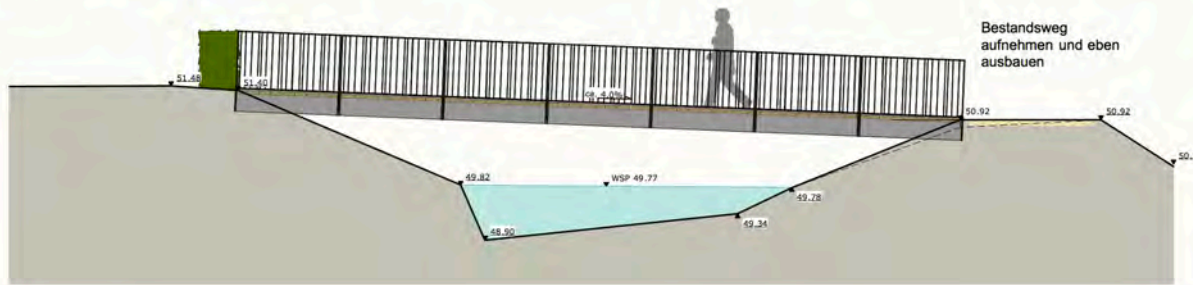
Aufhebung der Trennung zwischen Rad- und Strassenbrücke mit Sitzbank



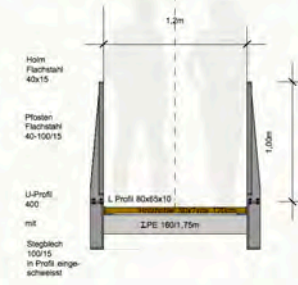


Burg Vischering-Außenanlagen Querung Klosterstrasse mit Steg über Gräfte

Längsschnitt 1:50



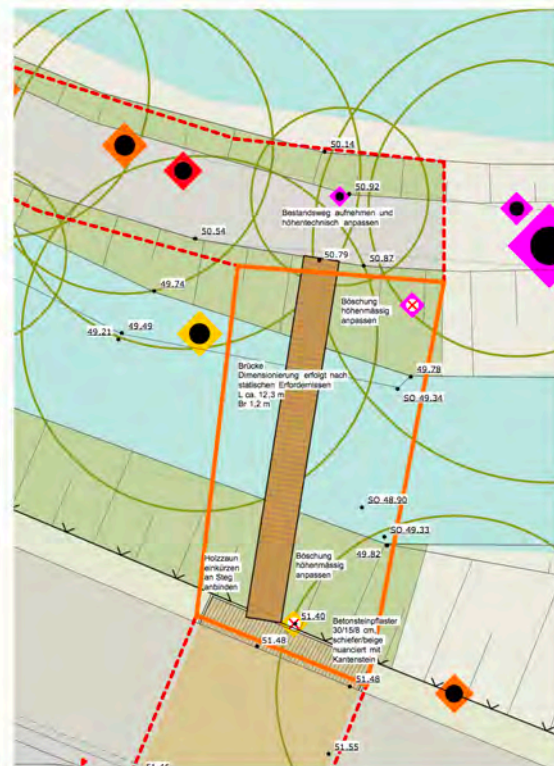
Detail/ Querschnitt 1:25



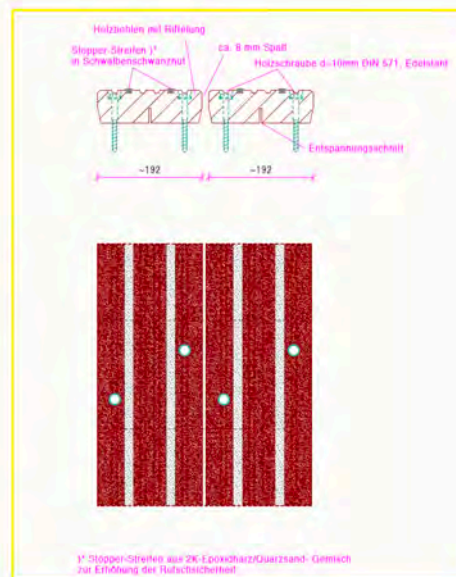
Detail 1:5



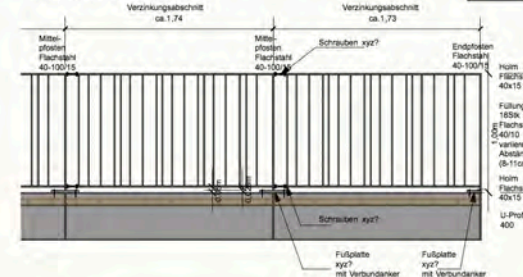
Lageplan 1:100



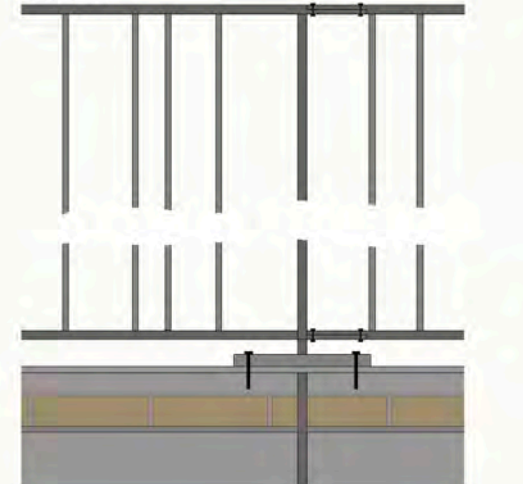
Detail Holzbohle o.M.



Detail/ Längsschnitt 1:25



Detail/ 1:5



Querung
In den Sommerferien

Achse
April – Mitte Juli

Vorburg und Hauptburg
ab September

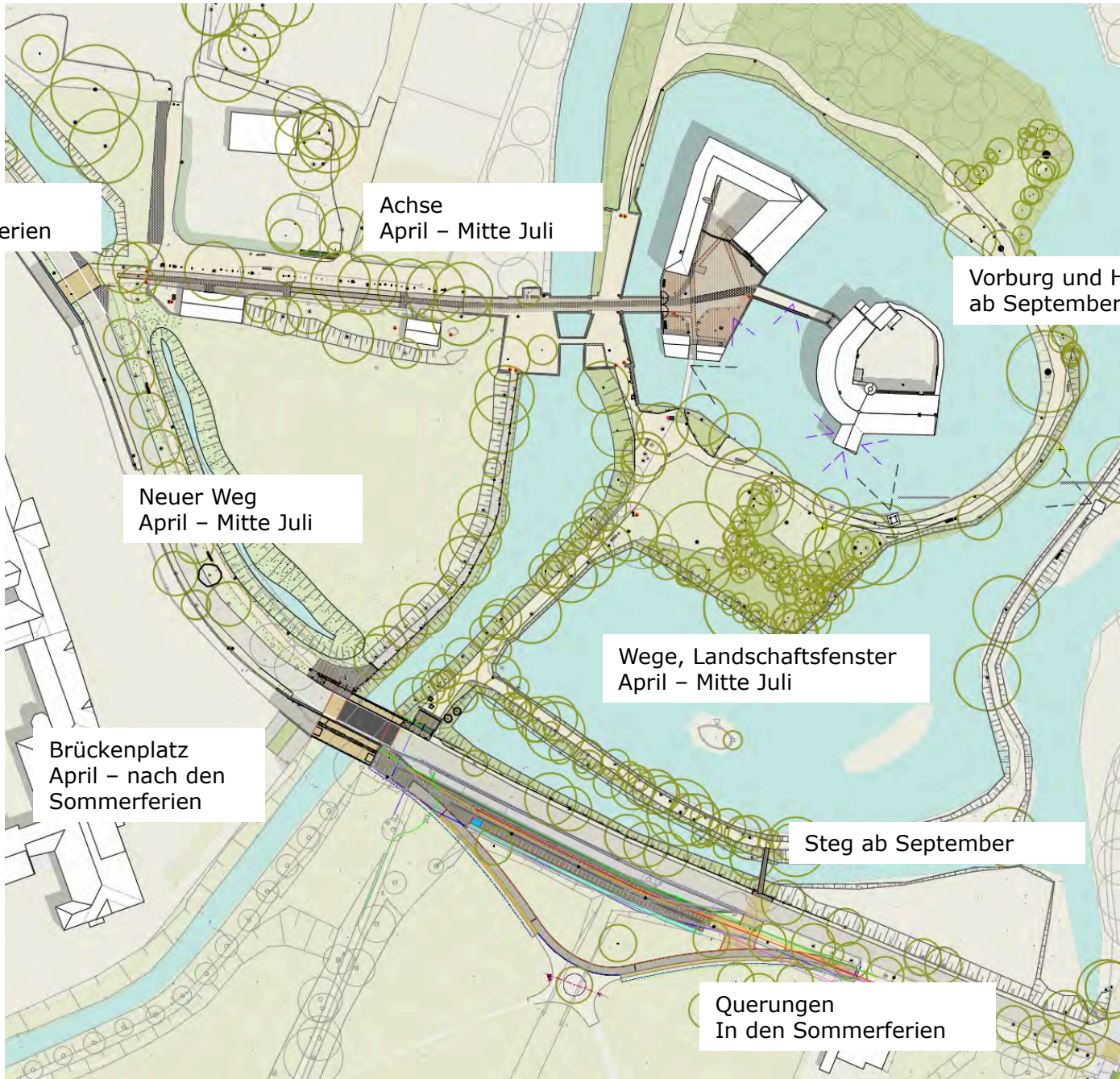
Neuer Weg
April – Mitte Juli

Wege, Landschaftsfenster
April – Mitte Juli

Brückenplatz
April – nach den
Sommerferien

Steg ab September

Querungen
In den Sommerferien





Burg Vischering-Außenanlagen Vielen Dank!