

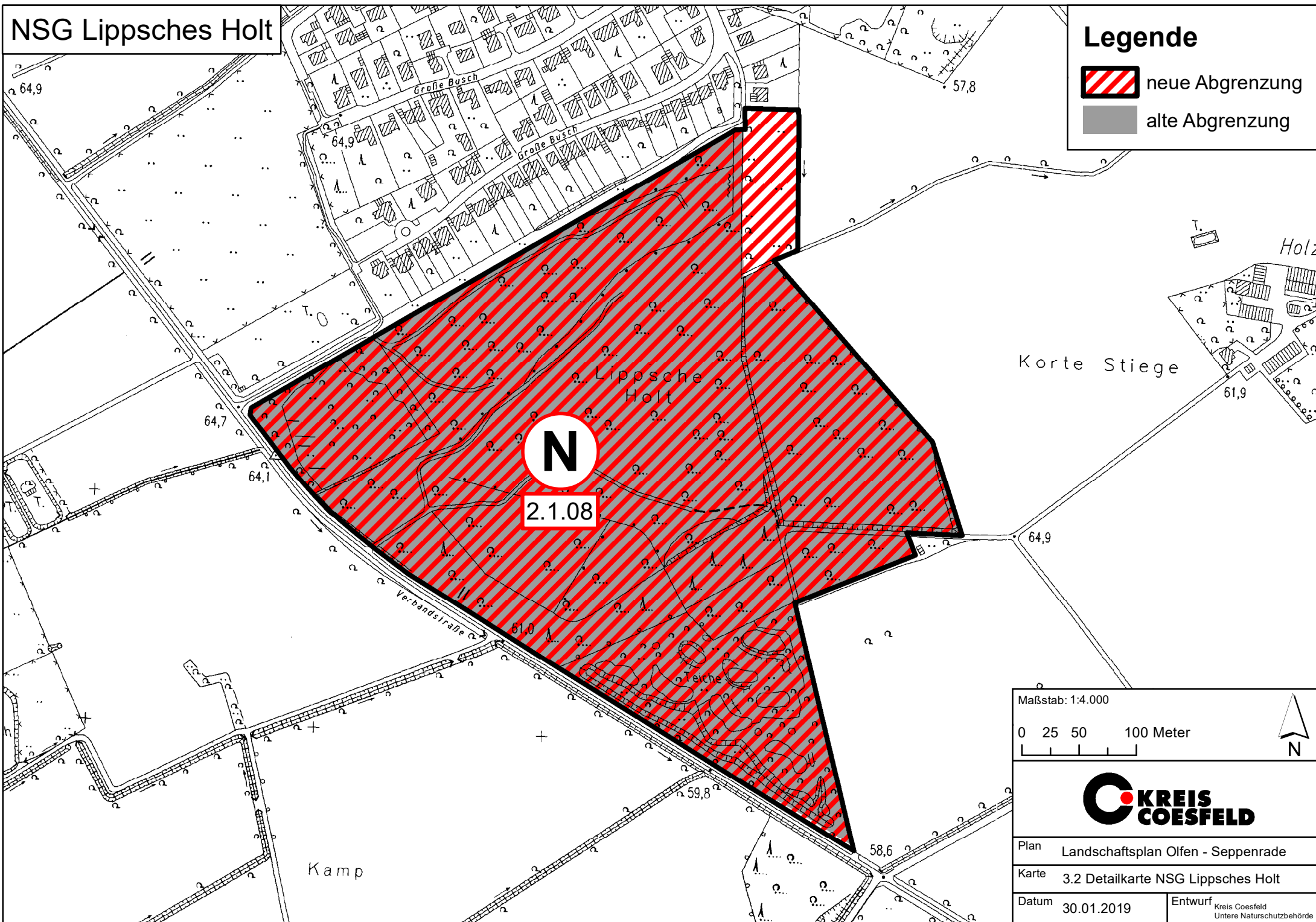


NSG Lippsches Holt


Legende

-  neue Abgrenzung
-  alte Abgrenzung



Maßstab: 1:4.000

0 25 50 100 Meter



KREIS COESFELD

Plan	Landschaftsplan Olfen - Seppenrade	
Karte	3.2 Detailkarte NSG Lippsches Holt	
Datum	30.01.2019	Entwurf Kreis Coesfeld Untere Naturschutzbehörde